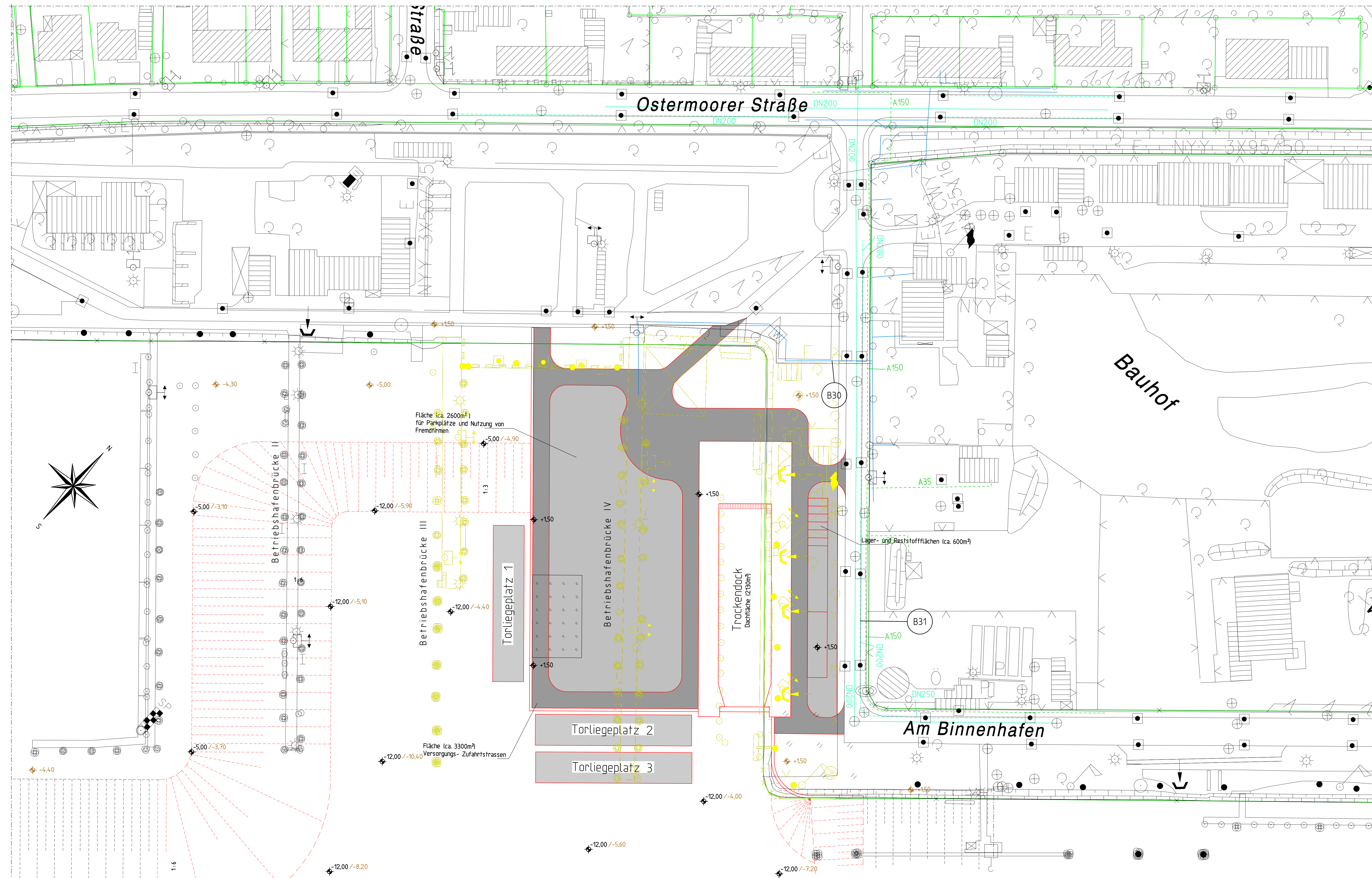


Lageplan - Leitungsplan Dritter (vorh. Leitungen)

M 1:500



Die Leitungen sind nach den Angaben der angeschriebenen Versorgungsträger eingetragen und dienen nur der Übersicht. Mit Abweichungen der Lage der im Plan verzeichneten Leitungen muss gerechnet werden.

Legende

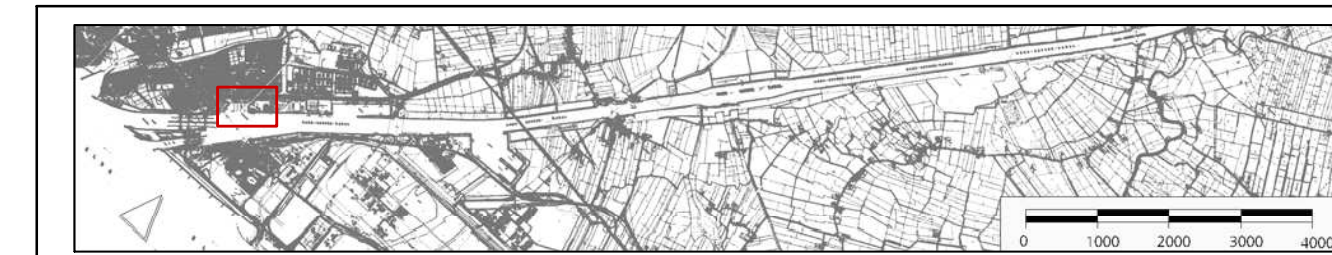
- Schleswig Regenwasserleitung
- Schleswig Schmutzwasserleitung
- e.on Niederspannung
- Kabel Deutschland


- Abbruch
- Neubau
- Stellfläche
- Fahrwege
- Grundstücksgrenzen

B21 Nr. Bauwerksverzeichnis (Umbau)

Endgültige Abmessungen nach statischen und konstruktiven Erfordernissen

Höhenangaben in m auf NHN



Genehmigt	Unterschrift im Auftrag	Amts-/Dienstbezeichnung
Geprüft	Unterschrift im Auftrag	Amts-/Dienstbezeichnung
Aufgestellt	Unterschrift	Amts-/Dienstbezeichnung
Brunsbüttel, den 26.02.2009 Wasser- und Schiffsamt Brunsbüttel		gez. Völk BDir'in
Zeichnung gefertigt / bearbeitet (Datum, Name) Neugebauer 16.01.2009		 <p><b>INROS LACKNER AG.</b> Bau- / Plan- / Architekten / Ingenieure Lindendstraße 1A • 20755 Bremen Tel.: +49 (0)421 65 84-10 Fax: +49 (0)421 65 84-110 eMail: bremen@inros-lackner.de Internet: www.inros-lackner.de</p>
Zeichnung geprüft Stuppy 16.01.2009		
Ollero 16.01.2009		

PLANFESTSTELLUNG

Wasser- und Schiffsamt Nord  
Wasser- und Schiffsamt Brunsbüttel

Org/Einh	AB	BWAs/Str	ZB	Kilometer	S	rechts	Koordinaten	hoch
113	A	1	3	4	0	0		

Objektbenennung: Neubau 5. Schleusenammer und Neubau Torinstandsetzungsdock  
Objektteil: Trockendock mit Torliegeplätzen

Einzelheit: Leitungsplan Dritter

Objektident.Nr.	Objekt-Teil	Objekt-ZK	OB Entwurf Nr.	Maßstab
			03 B 2.3	1:500

Die Übereinstimmung mit der Ausführung wird bestätigt: DVU-Identifikation

Datum: \_\_\_\_\_ Unterschrift, Funktionsbez. DVU-Index