Querschnitt Kkm 90,957 M 1:500

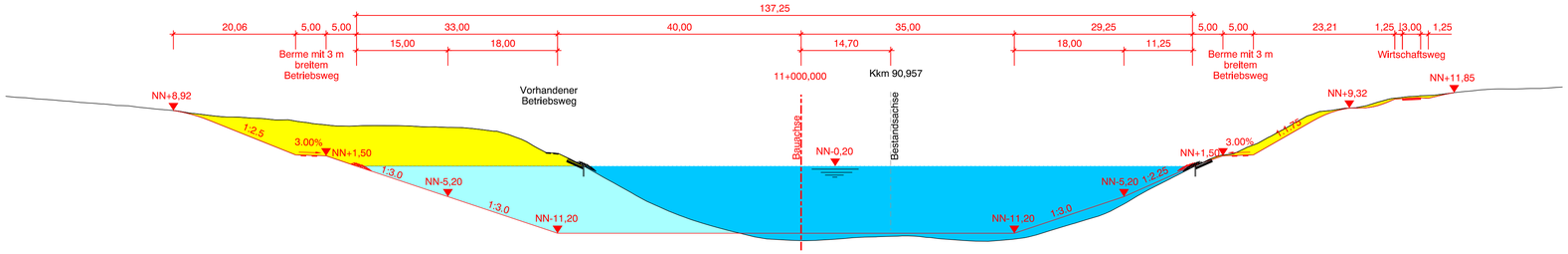

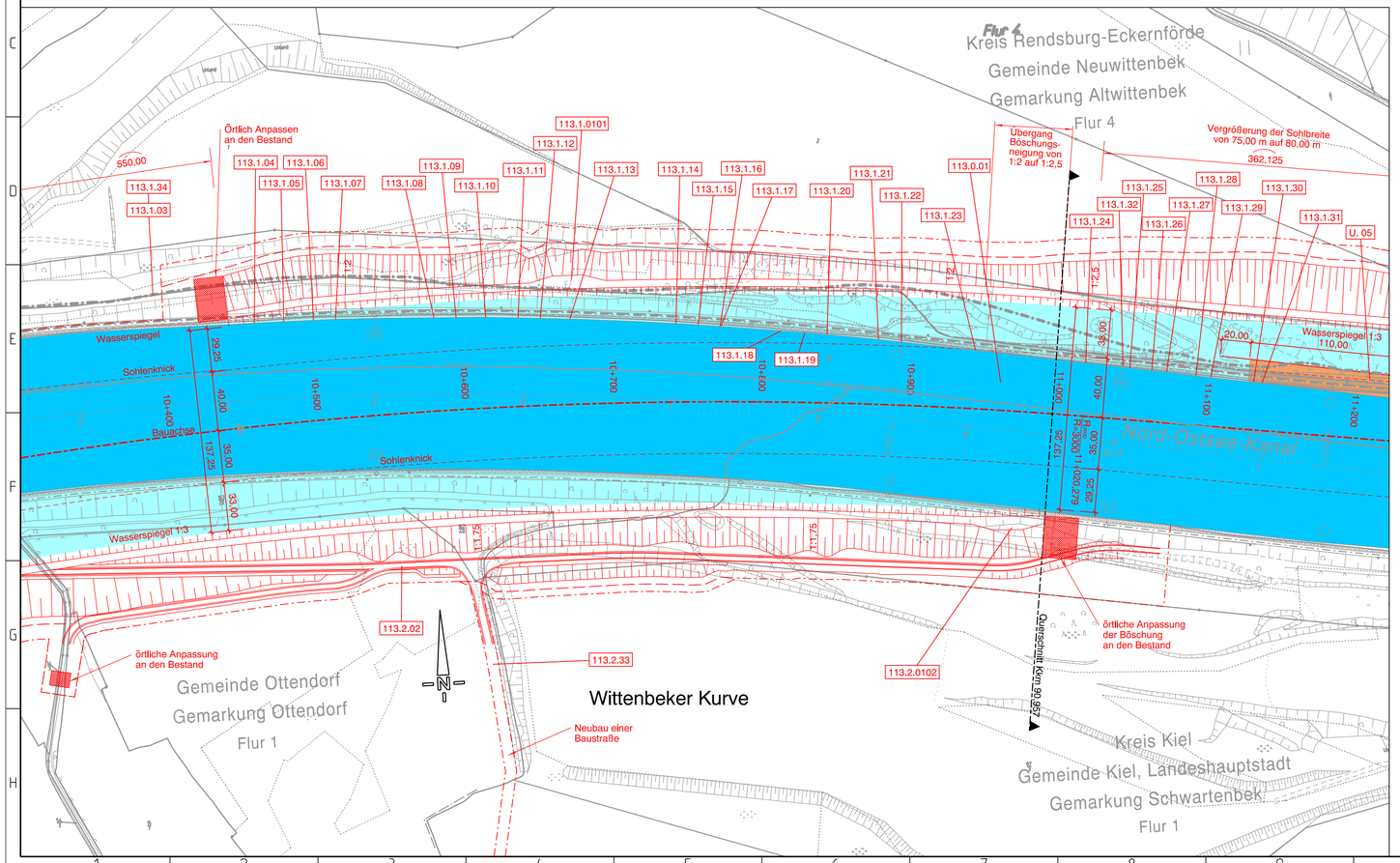

Legende:

- neue Wasserfläche
- bestehende Wasserfläche
- Neubaumaßnahme
- neuer Sohlenknick
- 111.1.000 lfd. Nummer des Bauwerksverzeichnisses
- Begrenzung des Baufeldes
- Sichtfeld Fährführer
- Anlegestelle während der Bauzeit
- Abtragsfläche
- Betriebsfläche für Nachsorge

Version/Index	Änderungen bzw. Ergänzungen / zugehörige Pläne	Datum	Name
a	-K- Anpassung der Rampe an verschobene Umschlagstelle U. 04	28.04.2011	Rsn
	-X- Anpassung Baufeld		

Übersichtsplan o.M.

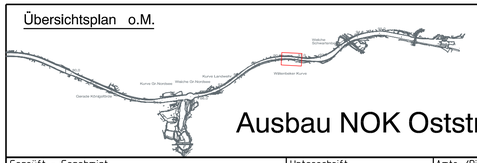

Ausbau NOK Oststrecke

Geprüft - Genehmigt	Unterschrift Im Auftrag	Amts-/Dienstbezeichnung
Aufgestellt Kiel-Holtenau, den Wasser- und Schifffahrtsamt Kiel-Holtenau	Unterschrift	Amts-/Dienstbezeichnung LBDir

Zeichnung gefertigt / bearbeitet (Datum, Name)

Grontmij
Grontmij GmbH
Karl-Wiechert-Allee 1 B
D-30625 Hannover
Telefon +49 511 3407-0
Telefax +49 511 3407-199
DQS-zertifiziert nach DIN EN ISO 9001 : 2000 Reg.-Nr.: 296381 QM

Vermerk des bearbeitenden Ingenieurbüros

Auftragsnummer		236 750
	Datum	Zeichen
bearbeitet	Juni 2009	Kos
gezeichnet	Juni 2009	Rsn

Zeichnung geprüft

Hannover, 28.04.2011 gez. Duensing

Planfeststellung

Wasser- und Schifffahrtsdirektion Nord
Wasser- und Schifffahrtsamt Kiel-Holtenau

wsv.de

OrgEinh Amt	AB	BWaStr Nr	ZB	Kilometer	S	Koordinaten rechts	hoch
114	A1	34	01	090260	0		

Objektbenennung: Gewässerbett des Nord-Ostsee-Kanals (Hauptstrecke)

Objektteil: Gesamtanlage

Einzelheit: Lageplan Kkm 90,260 - 91,185

ObjektidentNr. OArt		Objekt-Teil	ZK	OB	Entwurf Nr.	Maßstab 1:500	1:2000
111	000000	000	00	1	Zeichnung Nr. 1110000124 113a	Blatt-Nr.	

Die Übereinstimmung mit der Ausführung wird bestätigt:

Datum

Unterschrift, Funktionsbez.

DVtU-Identifikation

DVtU-Index

Zeichnungsrahmen erzeugt mit DZR (c) 2008

Blattgröße: A2.1 841mm x 420mm