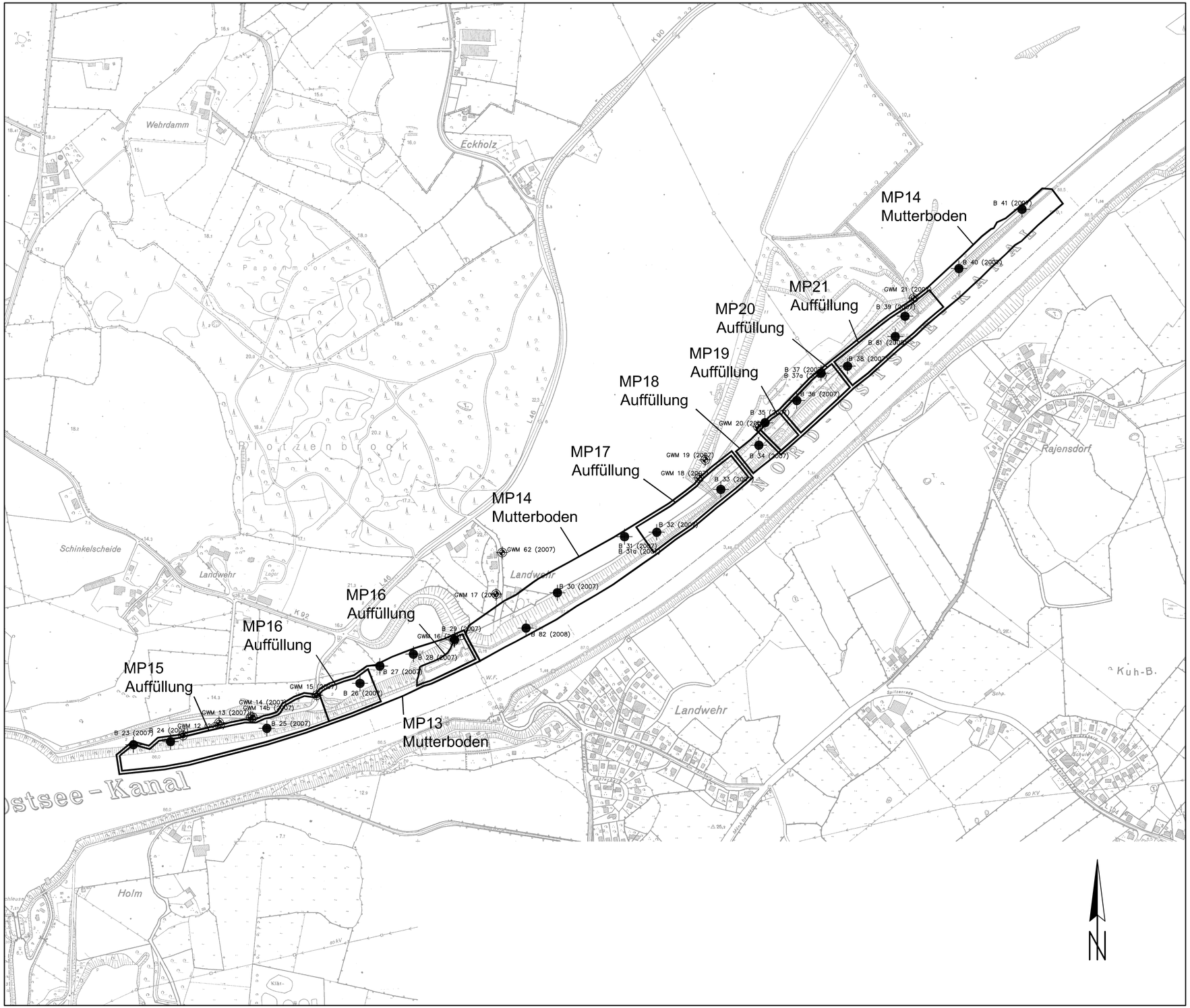

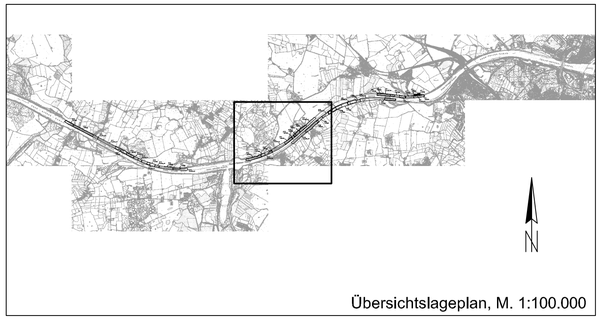

Übersichtslageplan, M. 1:100.000

Legende:

- Bohrung
- Grundwassermessstelle

Plangrundlage:
Digitale Grundkarte (übergeben vom WSA Kiel-Holtenau)

P06010/1.1

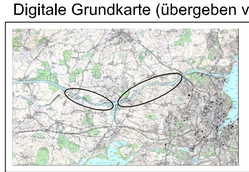

Anpassung Oststrecke
Nord-Ostsee-Kanal
Verbringungskonzept

Genehmigt	Unterschrift Im Auftrag	Amts-/Dienstbezeichnung
Geprüft	Unterschrift Im Auftrag	Amts-/Dienstbezeichnung
Aufgestellt	Unterschrift	Amts-/Dienstbezeichnung
Zeichnung gefertigt / bearbeitet (Datum, Name) Planer für Hafenflächenrecycling und Wasserbau Büroanschrift Geo- und Umelttechnik Hasenhöhe 126 D - 22587 Hamburg Telefon: 040 - 87 08 68-0; Telefax: 040 - 87 30 10 09.02.2009 F. Rehbehn	Vermerk des bearbeitenden Ingenieurbüros Dateiname Zeichnung geprüft	

PHW

Verbringungskonzept

Wasser- und Schifffahrtsamtsdirektion Nord

WSV.de

OrgEinh Amt	AB	BWaStr Nr	ZB	Kilometer	S	Koordinaten rechts	hoch
114		34	01		0		

Objektbennenung: Gewässerbett des Nord-Ostsee-Kanals (Hauptstrecke)

Objektteil: Gesamtanlage

Einzelheit: Lageplan Aufschlussansatzpunkte und Mischprobenbereiche Mutterböden und Auffüllung LOS 1

ObjektidentNr. OArt		Objekt- Teil	ZK	OB	Entwurf Nr.	Maßstab
						1:5000
100		310			Zeichnung Nr. 100-310-01-01-22-005	Blatt-Nr.

Die Übereinstimmung mit der Ausführung wird bestätigt:

Datum

Unterschrift, Funktionsbez.

DVtU-Identifikation

DVtU-Index