Querschnitt Kkm 80,618 M 1:500

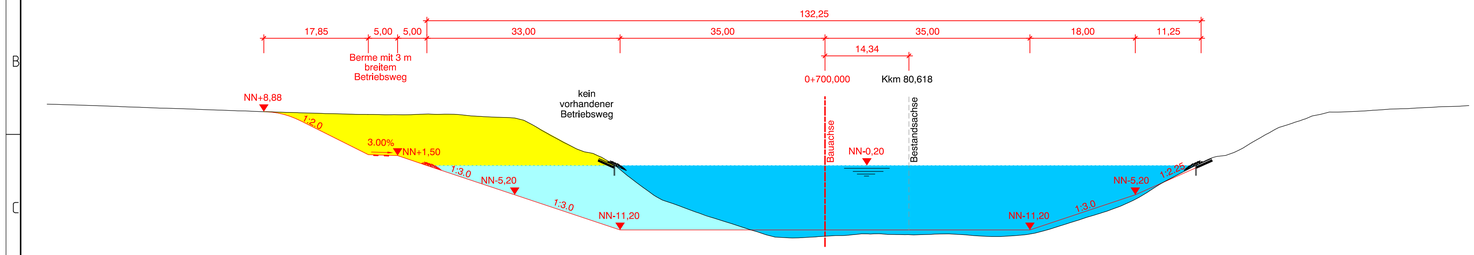

Querschnitt Kkm 81,218 M 1:500

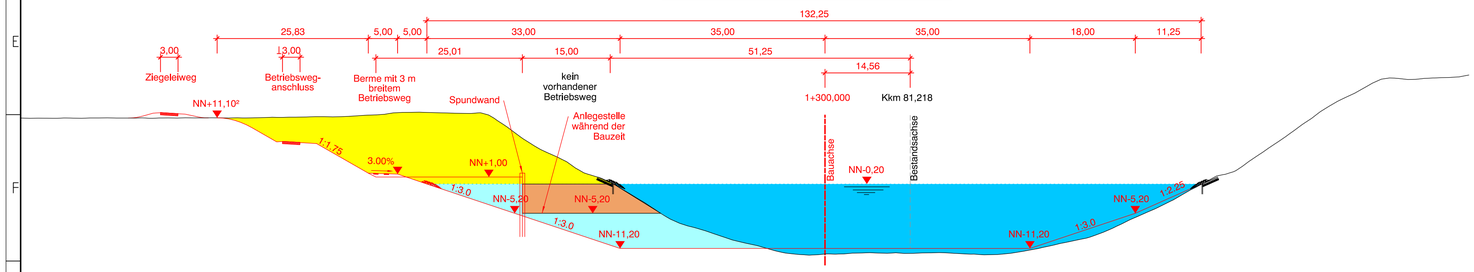

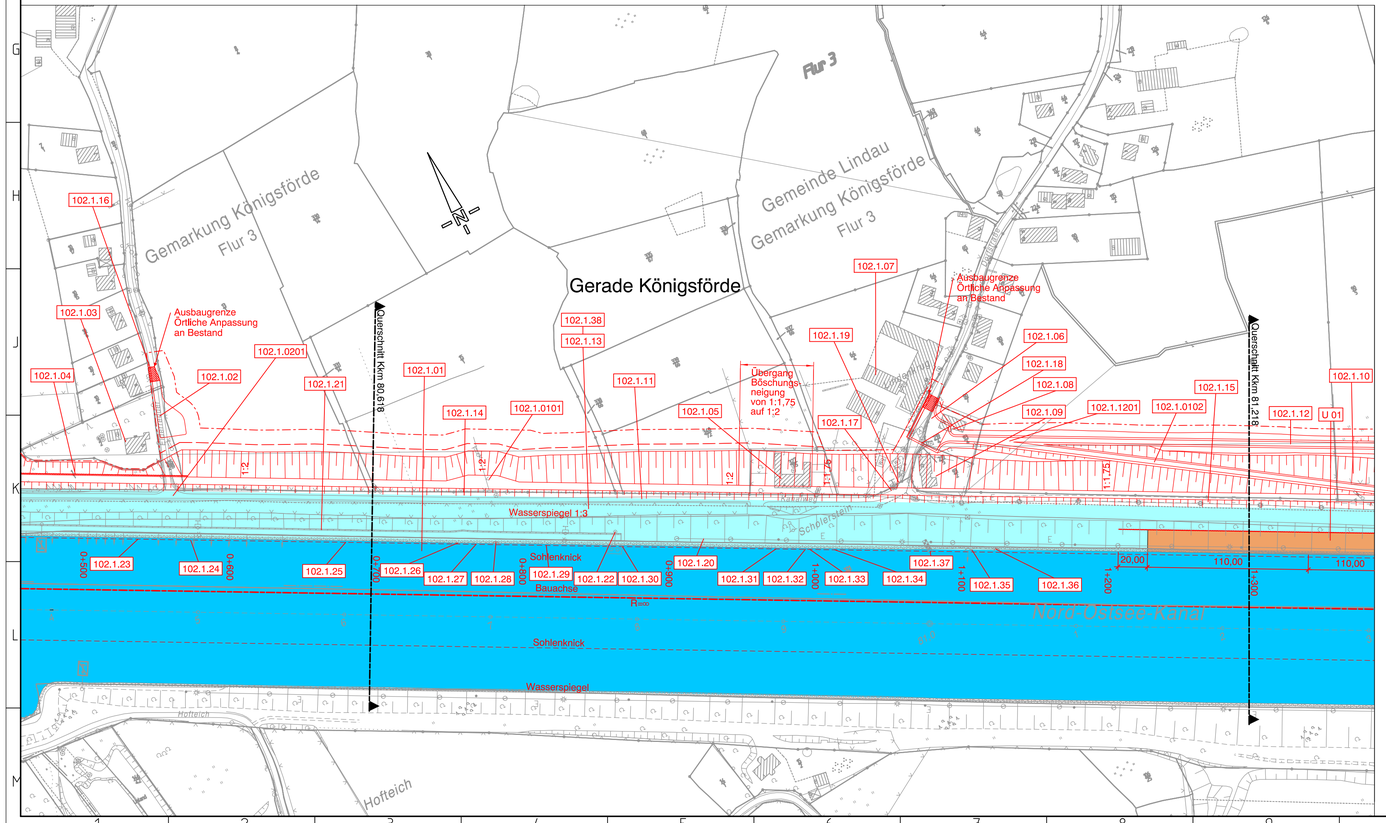

Legende:

- neue Wasserfläche
- bestehende Wasserfläche
- Neubaumaßnahme
- neuer Sohlenknick
- 111.1.000 — lfd. Nummer des Bauwerksverzeichnisses
- Begrenzung des Baufeldes
- Sichtfeld Fährführer
- Anlegestelle während der Bauzeit
- Abtragsfläche
- Betriebsfläche für Nachsorge

Übersichtsplan o.M.

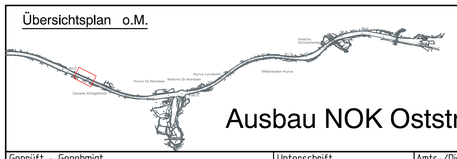

Ausbau NOK Oststrecke

Geprüft - Genehmigt	Unterschrift Im Auftrag	Amts-/Dienstbezeichnung
Aufgestellt Kiel-Holtenau, den 30.11.2009 Wasser- und Schifffahrtsamt Kiel-Holtenau	Unterschrift gez. Sönke Meesenburg	Amts-/Dienstbezeichnung LBDir

Zeichnung gefertigt / bearbeitet (Datum, Name)

Grontmij | BGS
Ingenieurgesellschaft mbH
Karl-Wiecheit-Allee 1 B
D-30625 Hannover
Telefon +49 511 3407-0
Telefax +49 511 3407-199

Vermerk des bearbeitenden Ingenieurbüros

Auftragsnummer		236 750
	Datum	Zeichen
bearbeitet	Mai 2009	Kos
gezeichnet	Mai 2009	Rsn

Zeichnung geprüft

Hannover, 30.11.2009 gez. Duensing

Planfeststellung

Wasser- und Schifffahrtsdirektion Nord
Wasser- und Schifffahrtsamt Kiel-Holtenau

wsv.de

OrgEinh Amt	AB	BWaStr Nr	ZB	Kilometer	S	Koordinaten rechts	hoch
114	A1	34	01	080380	0		

Objektbenennung: Gewässerbett des Nord-Ostsee-Kanals (Hauptstrecke)

Objektteil: Gesamtanlage

Einzelheit: Lageplan Kkm 80,380 - 81,300

ObjektidentNr. OArt		Objekt- Teil	ZK	OB	Entwurf Nr.	Maßstab 1:500
111	000000	000	00	1	Zeichnung Nr. 1110000124 102	1:2000

Blatt-Nr.

Die Übereinstimmung mit der Ausführung wird bestätigt:

Datum — Unterschrift, Funktionsbez.

DVtU-Identifikation

DVtU-Index

Blattgröße: A1 841mm x 594mm

Zeichnungsrahmen erzeugt mit DZR (c) 2008