Flur 8

L 46

Km 0+200,000

Ausbaugrenze
örtliche Anpassung
an den Bestand

Sichtfeld für
Haltesichtweite
freihalten

10+280,000

Landwehr

Alter Heerweg

Km 0+040,000

0+000,000

Sichtfeld Fährführer

Wasserspiegel 1:3

Sohlknick

Bauachse

Postdüker
2 Rohre

Fm-Kabel
16 DA

Fähre Lütjenburg

Fernmeldekabel
Hin Spitzahne

Gemeinde Quarnbek
Gemarkung Strohbrück
Flur 1

Am Fährberg

Ausbaugrenze
örtliche Anpassung
an den Bestand

109.1.08
109.1.21
109.1.20
109.1.03
109.1.04
109.1.18
109.1.19
109.1.05
109.1.09
109.01.02
109.1.07
109.1.06
109.1.32
109.1.33
109.1.34
109.0.29
109.0.27
109.0.28
109.0.30
109.0.31
109.2.34
109.2.37
109.2.36
109.2.38a
109.2.39
109.2.38
109.2.13
109.2.17
109.2.12
109.2.35
109.2.14
109.2.23/24
109.2.10
109.2.22
109.2.16
109.2.26
109.2.25
109.2.11
109.2.15

Querschnitt Nord 0+200,000 M 1:200

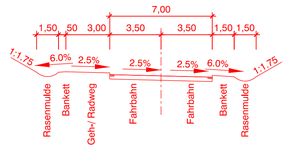

Querschnitt Nord 0+40,000 M 1:200

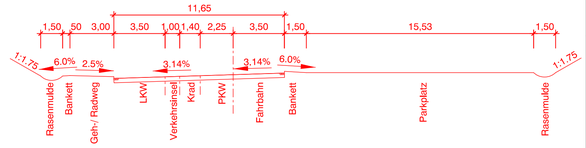

Querschnitt Süd 0+130,000 M 1:200

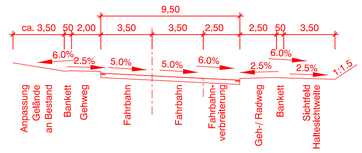

Lfd. Nummer des
Bauwerksverzeichnisses
109.0.40 - 109.1.0103
auf Lageplan 1110000124 109

Legende:

- neue Wasserfläche
- bestehende Wasserfläche
- Neubaumaßnahme
- neuer Sohlenknick
- 111.1.000 — lfd. Nummer des Bauwerksverzeichnisses
- Begrenzung des Baufeldes
- Sichtfeld Fährführer
- Anlegestelle während der Bauzeit
- Abtragsfläche
- Betriebsfläche für Nachsorge

Übersichtsplan o.M.

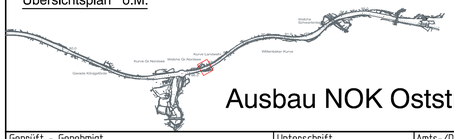

Ausbau NOK Oststrecke

Geprüft - Genehmigt	Unterschrift Im Auftrag	Amts-/Dienstbezeichnung
Aufgestellt Kiel-Holtenau, den 30.11.2009 Wasser- und Schifffahrtsamt Kiel-Holtenau	Unterschrift gez. Sönke Meesenburg	Amts-/Dienstbezeichnung LBDir

Zeichnung gefertigt / bearbeitet (Datum, Name)

Grontmij | BGS
Ingenieurgesellschaft mbH
Karl-Wiechert-Allee 1 B
D-30625 Hannover
Telefon +49 511 3407-0
Telefax +49 511 3407-199

Vermerk des bearbeitenden Ingenieurbüros

Auftragsnummer		236 750
	Datum	Zeichen
bearbeitet	Sep 2009	Kos
gezeichnet	Sep 2009	Rsn

Zeichnung geprüft

Hannover, 30.11.2009 gez. Duensing

Planfeststellung

Wasser- und Schifffahrtsdirektion Nord
Wasser- und Schifffahrtsamt Kiel-Holtenau

wsv.de

OrgEinh Amt	AB	BWaStr Nr	ZB	Kilometer	S	Koordinaten rechts	hoch
114	A1	34	01	086550	0		

Objektbenennung: Gewässerbett des Nord-Ostsee-Kanals (Hauptstrecke)

Objektteil: Gesamtanlage

Einzelheit: Lageplan (Detailplan) Kkm 86,550 - 87,052

ObjektidentNr. OArt		Objekt- Teil	ZK	OB	Entwurf Nr.	Maßstab 1:200 1:1000
111	000000	000	00	1	Zeichnung Nr. 1110000124 115	Blatt-Nr.

Die Übereinstimmung mit der Ausführung wird bestätigt:

Datum

Unterschrift, Funktionsbez.

DVtU-Identifikation

DVtU-Index

Blattgröße: A1 841mm x 594mm

Zeichnungsrahmen erzeugt mit DZR (c) 2008