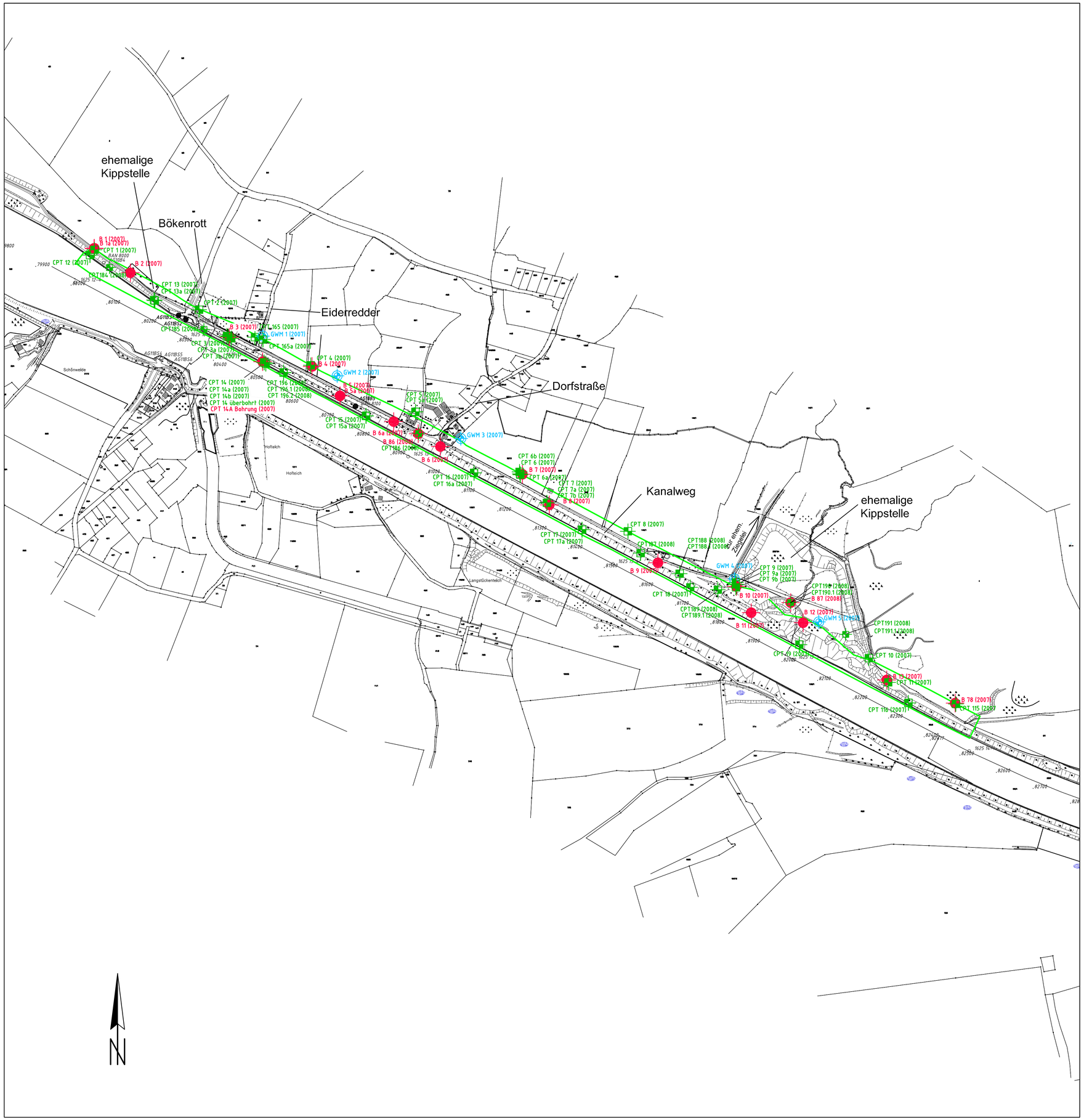

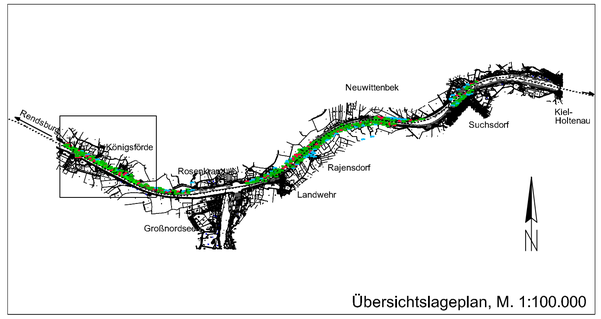

Übersichtslageplan, M. 1:100.000

Legende:

- Bohrung
- Drucksondierung
- Grundwassermessstelle
- Altaufschlüsse

Plangrundlage:
Digitale Grundkarte (übergeben vom WSA Kiel-Holtenau)

Anlage 2

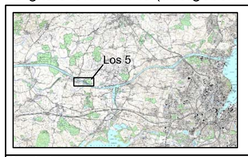

Anpassung Oststrecke
Nord-Ostsee-Kanal
Verbringungskonzept

Genehmigt	Unterschrift Im Auftrag	Amts-/Dienstbezeichnung
Geprüft	Unterschrift Im Auftrag	Amts-/Dienstbezeichnung
Aufgestellt	Unterschrift	Amts-/Dienstbezeichnung

Zeichnung gefertigt / bearbeitet (Datum, Name)
Planer für Hafenflächenrecycling und Wasserbau
Büroanschrift Geo- und Umelttechnik
Hasenhöhe 126
D - 22587 Hamburg
Telefon: 040 - 87 08 68-0; Telefax: 040 - 87 30 10
05.02.2009 F. Rehbehn

Vermerk des bearbeitenden Ingenieurbüros
Dateiname
Zeichnung geprüft

Verbringungskonzept

Wasser- und Schifffahrtsamtsdirektion Nord

OrgEinh Amt	AB	BWaStr Nr	ZB	Kilometer	S	Koordinaten rechts	hoch
114		34	01		0		

Objektbennenung: Gewässerbett des Nord-Ostsee-Kanals (Hauptstrecke)
Objektteil: Los 5
Einzelheit: Lageplan
Aufschlussansatzpunkte Los 5

OArt	ObjektidentNr.	Objekt-Teil	ZK	OB	Entwurf Nr.	Maßstab
100		310			Zeichnung Nr. 100-310-01-01-22-023	1:5000

Blatt-Nr.

Die Übereinstimmung mit der Ausführung wird bestätigt:
Datum
Unterschrift, Funktionsbez.

DVtU-Identifikation
DVtU-Index