




Legende

 Untersuchungsgebiet

Kartengrundlage:
 Topographische Karte 1: 100.000
 Bundesamt für Kartographie und Geodäsie

Geodätische Grundlagen:
 Gauss-Krüger Abbildung, Zone 3
 Bessel-Rotationsellipsoid, DHDN



Auftraggeber Oberfinanzdirektion Hannover Waterloostraße 4 30169 Hannover		
Projekt Historisch-genetische Rekonstruktion der Kampfmittelbelastung (HgR-KM) Schleusengelände Kiel-Holtenau Projekt-Nr.: SH5100_0130		
Benennung	Abbildung	1
Lage des Untersuchungsgebiets	Blatt	1 von 1
	Maßstab	1: 50.000
Aufgestellt	Hannover, 08.09.2009	
bearbeitet	Datum	08.09.2009
	Unterschrift	
geprüft	Datum	08.09.2009
	Unterschrift	

M&P
 Ingenieurgesellschaft
 Joachimstraße 1
 30159 Hannover
 Tel. 0511-123559-0
 Fax 0511-123559-55

 Umweltberatung · Planung · Bauleitung