Variante K2 - Bohrpfahlwände mit Unterwasserbetonsohle

Bauphasenplan

M 1:1000

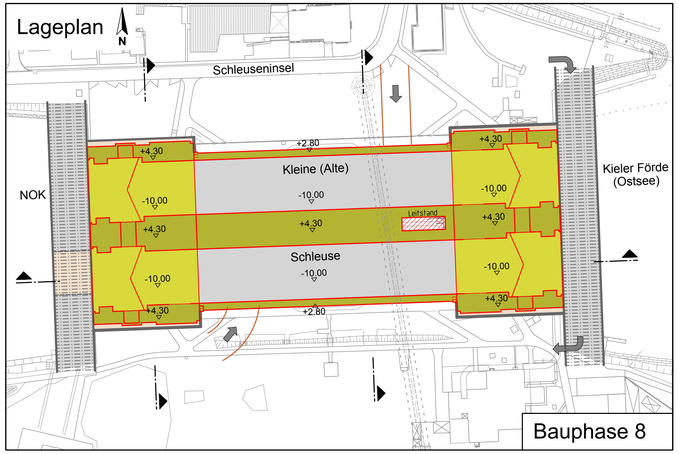

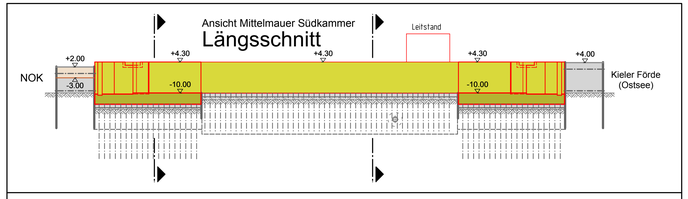

Bauphase 8

- Verschluss binnenseitiger Fangedamm
- Lenzung gesamte Baugrube
- Massivbau Häupter und Massivbau Kammer (Vorsatzschale, Planie)

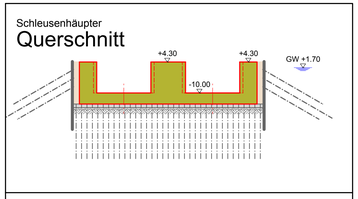

Bauphase 8

- Stahlbetonkonstruktion Sohle und Wände
- Rückbau Spundwände zwischen Kammer und Häuptern
- Verfüllung Arbeitsräume
- Außerbetriebnahme GW-Absenkung nach Fertigstellung Sohlen und Wände und Baugrubenverfüllung bis mindestens NHN-4.00m

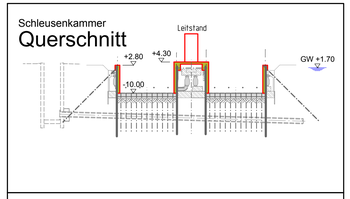

Bauphase 8

- Stahlbetonkonstruktion Vorsatzschalen, Planie Mittelwand
- Leitstandgebäude (Rohbau)

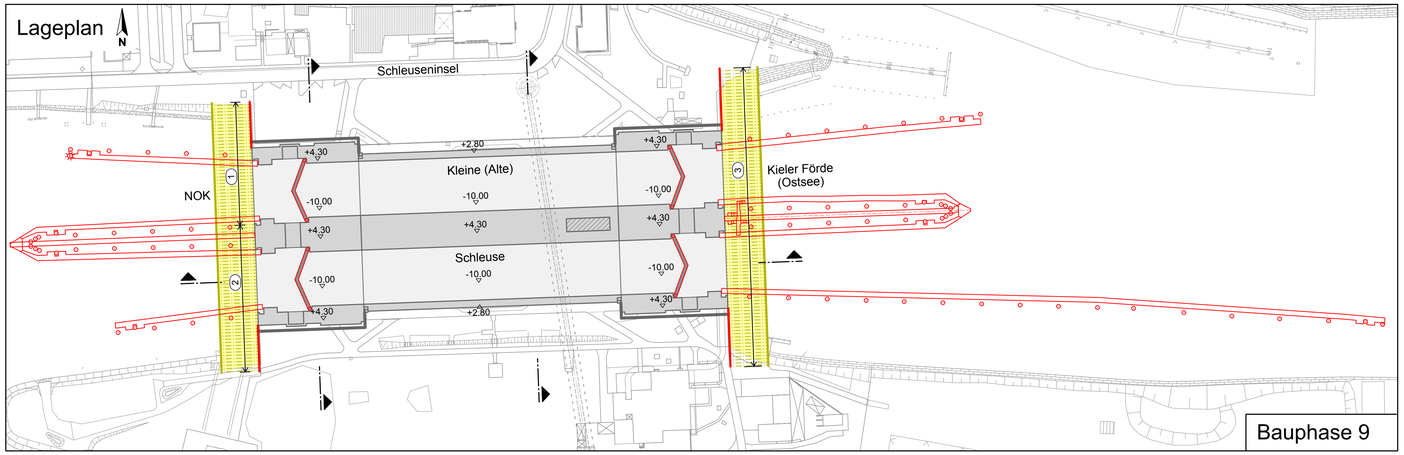

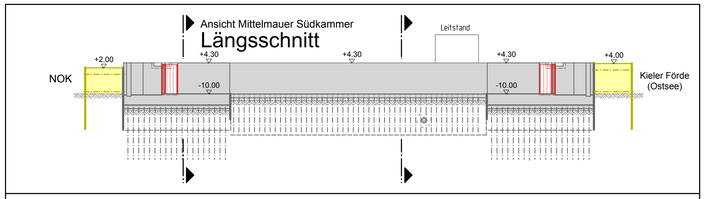

Bauphase 9

- Rückbau Fangedamm binnenseitig, abschnittsweise
- Montage Stahlwasserbau
- Steuerungs- und Antriebstechnik
- Rückbau Fangedamm, fördeseitig
- Verankerung Flügelwände
- Neubau Leitwerke
- Inbetriebnahme
- Probebetrieb

Legende:

- Bestand
- Beton, bewehrt
- Beton, unbewehrt
- Spundwand
- Bohrpfahlwand
- Verpresspfähle, Anker
- Gelände
- Bodenauffüllung
- Aushub / Abbruch
- Abbruch
- Düker

Zugehörige Pläne:

B-2-B01-UE-0001	Übersichtslageplan
B-2-B01-LA-0002	Bestandslageplan
B-2-B01-UE-0003	Bauteilkatalog
B-2-B01-UE-0004	Baustelleneinrichtungsplan (Konzept)
B-2-B01-UE-0005	Lagevarianten
B-2-B01-AS-0006	Varianten K1 bis K5 Schnitte
B-2-B01-GR-0011	Massivbau- Draufsicht, Schnitte
B-2-B01-BG-0012	Baugrube u. Gründung Bauzustand Variante K2
B-2-B01-BG-0013	Baugrube u. Gründung Endzustand Variante K2
B-2-B01-BP-0101	Bauphasenplan-K2, Bauphase 0 bis 2
B-2-B01-BP-0102	Bauphasenplan-K2, Bauphase 3 bis 5
B-2-B01-BP-0103	Bauphasenplan-K2, Bauphase 6 bis 7
B-2-B01-BP-0104	Bauphasenplan-K2, Bauphase 8 bis 9
B-2-B01-BG-0014	Baugrube u. Gründung Bauzustand Variante K5
B-2-B01-BG-0015	Baugrube u. Gründung Endzustand Variante K5
B-2-B01-BP-0111	Bauphasenplan-K5, Bauphase 0 bis 2
B-2-B01-BP-0112	Bauphasenplan-K5, Bauphase 3 bis 5
B-2-B01-BP-0113	Bauphasenplan-K5, Bauphase 6 bis 7
B-2-B01-BP-0114	Bauphasenplan-K5, Bauphase 8 bis 9
B-2-B01-BP-0121	Leitungsquerung, Bauphasen

Version/Index	Änderungen bzw. Ergänzungen / zugehörige Pläne	Datum	Name

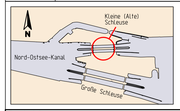

13188
Grundinstandsetzung
Alte Schleuse Kiel - Holtenau
Machbarkeitsstudie

Genehmigt Kiel, den GDWS Außenstelle Nord	Unterschrift Im Auftrag	Amts-/Dienstbezeichnung
Geprüft Kiel, den GDWS Außenstelle Nord	Unterschrift Im Auftrag	Amts-/Dienstbezeichnung
Aufgestellt Kiel, den GDWS Außenstelle Nord	Unterschrift	Amts-/Dienstbezeichnung
Zeichnung gefertigt / bearbeitet (Datum,Name) PKS Planungsgemeinschaft Kieler Schleusen WTM ENGINEERS GMBH Beratende Ing. im Bauwesen IRS Consulting AG IRS Stahlwasserbau 29.02.2016 gezeichnet WTM/Kummerfeld	Vermerk des bearbeitenden Ingenieurbüros 29.02.2016 geprüft WTM /von Thaden Zeichnung geprüft	

wsv.de

Machbarkeitsstudie

Generaldirektion Wasserstraßen und Schifffahrt
Wasser- und Schifffahrtsamt Kiel-Holtenau

OrgEinh Amt	AB	BWaStr Nr	ZB	Kilometer	S	OArt	ObjektIdentNr	Teil	Objekt- ZK	OB
114	A2	340	8	097,888	0	311	172600 2	000	--	1

Objektbenennung	Schiffsschleusenanlage Alte Schleuse Kiel - Holtenau Grundinstandsetzung
Objektteil	Gesamtobjekt
Einzelheit	Bauphasenplan - K2 - Bohrpfahlwände mit Unterwasserbetonsohle Bauphase 8 und 9

Die Übereinstimmung mit der Ausführung wird bestätigt:	Entwurf Nr:	Blatt-Nr.	DVWU-Identifikation
Datum Unterschrift,Funktion	Zeichnung Nr: B-2-B01-BP-0104	Maßstab 1:1000	DVWU-Index

Höhen Bezugssystem:

DHHN 92, Höhenstatus 160 (Normalhöhen, Höhen über NHN)

Zeichnungsnummer erzeugt mit DZRS (c) 2012