Übersichtslagepläne

M 1:1000

N

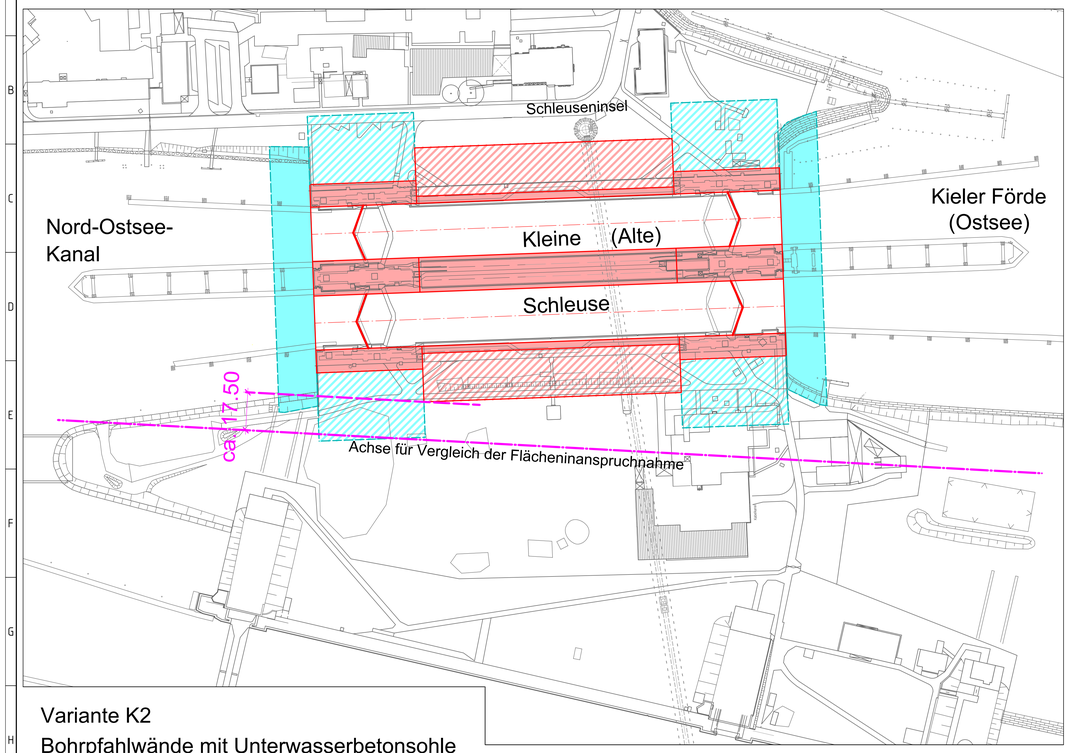

Variante K2
Bohrpfahlwände mit Unterwasserbetonsohle

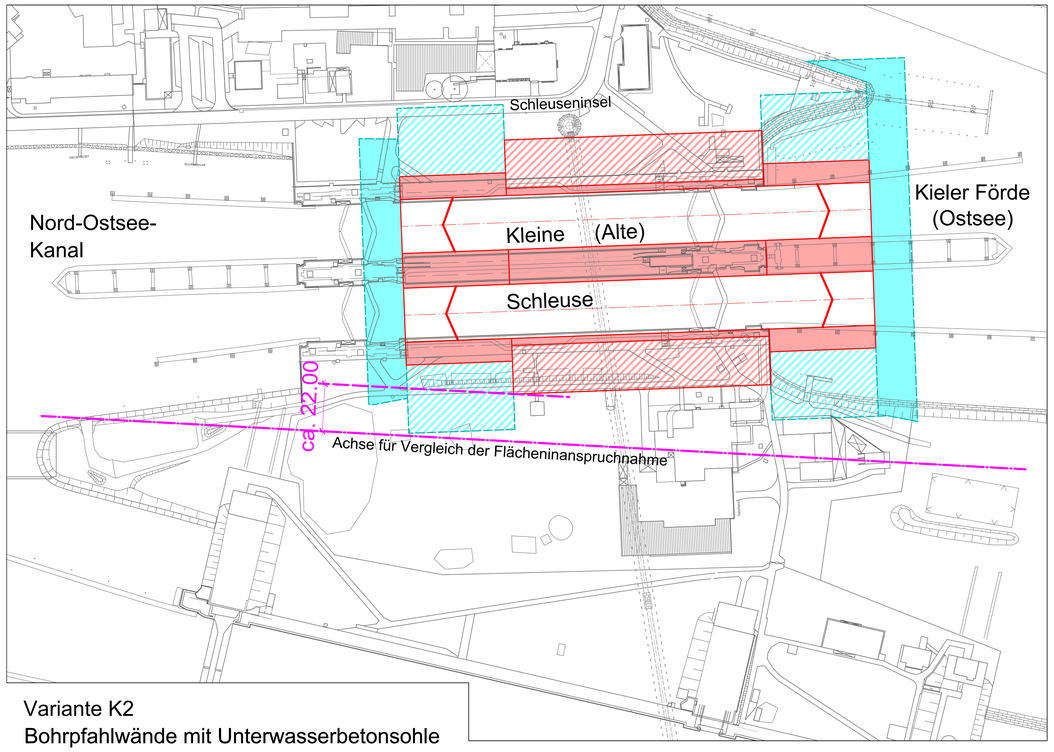

Variante K2
Bohrpfahlwände mit Unterwasserbetonsohle
(Verschiebung Richtung Ost)

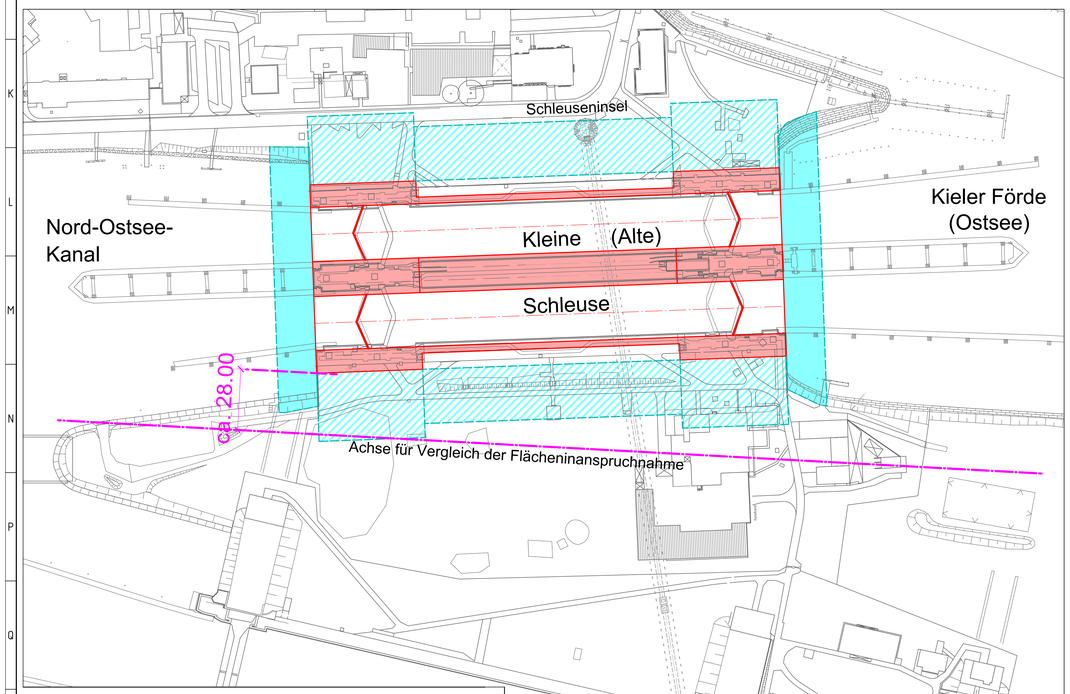

Variante K5
Rahmenkonstruktion mit Unterwasserbetonsohle

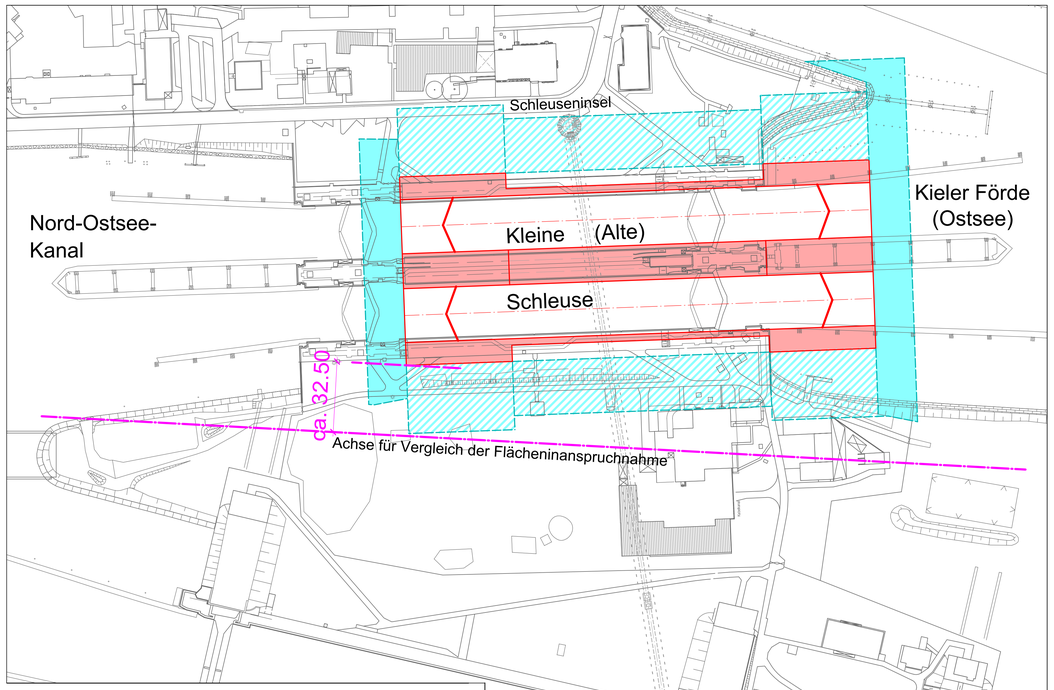

Variante K5
Rahmenkonstruktion mit Unterwasserbetonsohle
(Verschiebung Richtung Ost)

Legende:

- Bestand
- Maßnahmen Grundinstandsetzung dauerhaft
- Maßnahmen Grundinstandsetzung temporär
- Bauwerk dauerhaft
- Rückverankerung dauerhaft
- Bauwerk temporär
- Rückverankerung temporär
- Achse optionale 5. Kammer gemäß Angabe WSA Kiel-Holtenau
- Düker

Höhen Bezugssystem:

DHHN 92, Höhenstatus 160 (Normalhöhen, Höhen über NHN)

Grundlage:

Lageplan vom Wasser- und Schifffahrtsamt Kiel-Holtenau
(Lageplan_11-09-2015.dgn)

Zugehörige Pläne:

B-2-B01-UE-0001	Übersichtslageplan
B-2-B01-LA-0002	Bestandslageplan
B-2-B01-UE-0003	Bauteilkatalog
B-2-B01-UE-0004	Baustelleneinrichtungsplan (Konzept)
B-2-B01-UE-0005	Lagevarianten
B-2-B01-AS-0006	Varianten K1 bis K5 Schnitte
B-2-B01-GR-0011	Massivbau- Draufsicht, Schnitte
B-2-B01-BG-0012	Baugrube u. Gründung Bauzustand Variante K2
B-2-B01-BG-0013	Baugrube u. Gründung Endzustand Variante K2
B-2-B01-BP-0101	Bauphasenplan-K2, Bauphase 0 bis 2
B-2-B01-BP-0102	Bauphasenplan-K2, Bauphase 3 bis 5
B-2-B01-BP-0103	Bauphasenplan-K2, Bauphase 6 bis 7
B-2-B01-BP-0104	Bauphasenplan-K2, Bauphase 8 bis 9
B-2-B01-BG-0014	Baugrube u. Gründung Bauzustand Variante K5
B-2-B01-BG-0015	Baugrube u. Gründung Endzustand Variante K5
B-2-B01-BP-0111	Bauphasenplan-K5, Bauphase 0 bis 2
B-2-B01-BP-0112	Bauphasenplan-K5, Bauphase 3 bis 5
B-2-B01-BP-0113	Bauphasenplan-K5, Bauphase 6 bis 7
B-2-B01-BP-0114	Bauphasenplan-K5, Bauphase 8 bis 9
B-2-B01-BP-0121	Leitungsquerung, Bauphasen

Version/Index	Änderungen bzw. Ergänzungen / zugehörige Pläne	Datum	Name

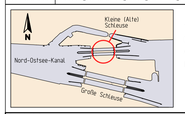

13188
Grundinstandsetzung
Alte Schleuse Kiel - Holtenau
Machbarkeitsstudie

Genehmigt	Unterschrift	Amts-/Dienstbezeichnung
Kiel, den GDWS Außenstelle Nord	Im Auftrag	
Geprüft	**Unterschrift**	**Amts-/Dienstbezeichnung**
Kiel, den GDWS Außenstelle Nord	Im Auftrag	
Aufgestellt	**Unterschrift**	**Amts-/Dienstbezeichnung**
Kiel, den GDWS Außenstelle Nord		

Zeichnung gefertigt / bearbeitet (Datum,Name)
PKS Planungsgemeinschaft Kieler Schleusen
WTM ENGINEERS GMBH Beratende Ing. im Bauwesen
IRS Consulting AG IRS Stahlwasserbau
29.02.2016 gezeichnet WTM/Kummerfeld

Vermerk des bearbeitenden Ingenieurbüros
29.02.2016
geprüft WTM /von Thaden
Zeichnung geprüft

wsv.de

Machbarkeitsstudie

Generaldirektion Wasserstraßen und Schifffahrt
Wasser- und Schifffahrtsamt Kiel-Holtenau

OrgEinh Amt	AB	BWaStr Nr	ZB	Kilometer	S	OArt	ObjektidentNr.	Objekt- Teil	ZK	OB
1 1 4	A 2	3 4 0	8	0 9 7,8 8 8	0	3 1 1	1 7 2 6 0 0 2	0 0 0	- -	1

Objektbenennung: Schiffsschleusenanlage Alte Schleuse Kiel - Holtenau Grundinstandsetzung
Objektteil: Gesamtobjekt
Einzelteil: Lagevarianten K2-Bohrpfahlwand und K5-Rahmenkonstruktion

Die Übereinstimmung mit der Ausführung wird bestätigt:
Datum Unterschrift,Funktion

Entwurf Nr:	Blatt-Nr:	DVTÜ-Identifikation
Zeichnung Nr: B-2-B01-UE-0005	Maßstab 1:1000	DVTÜ-Index

Blattgröße: A0 1189mm x 841mm

Zeichnungsnummer erzeugt mit SZR (c) 2012