Von Kieler Förde (Ostsee) aus gesehen (1 : 100)

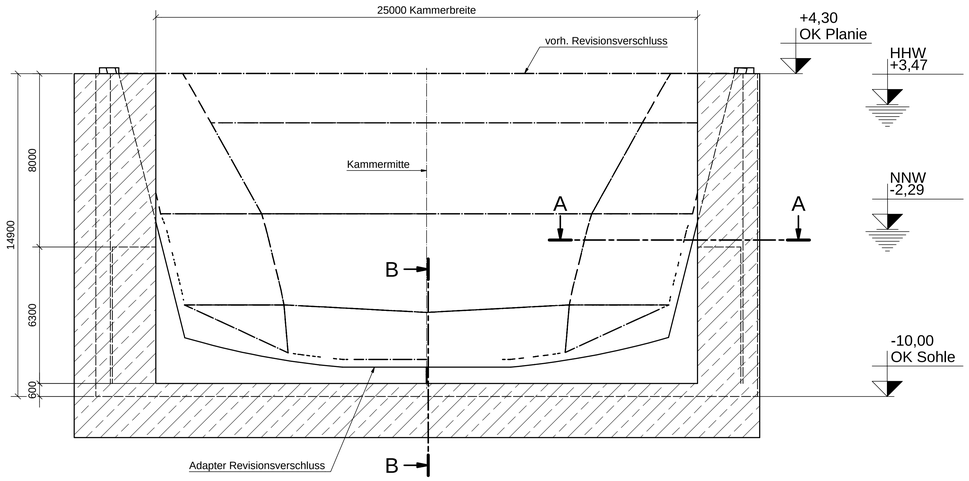

Darstellung ohne Revisionsverschluss (1 : 100)

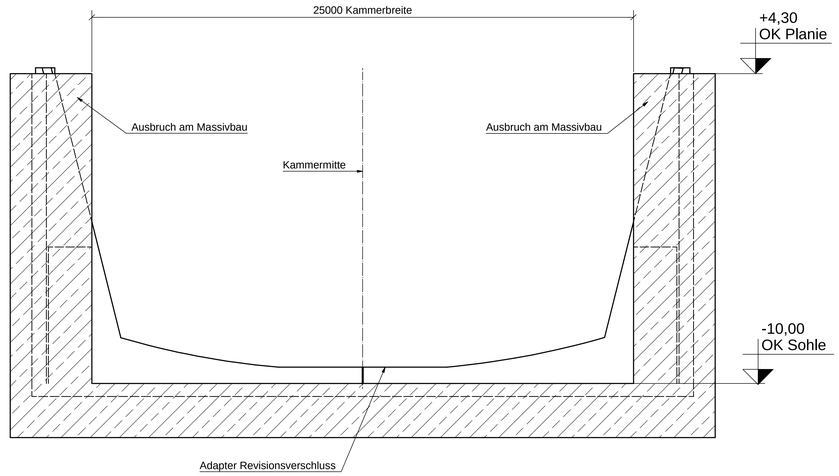

Adapter Revisionsverschluss

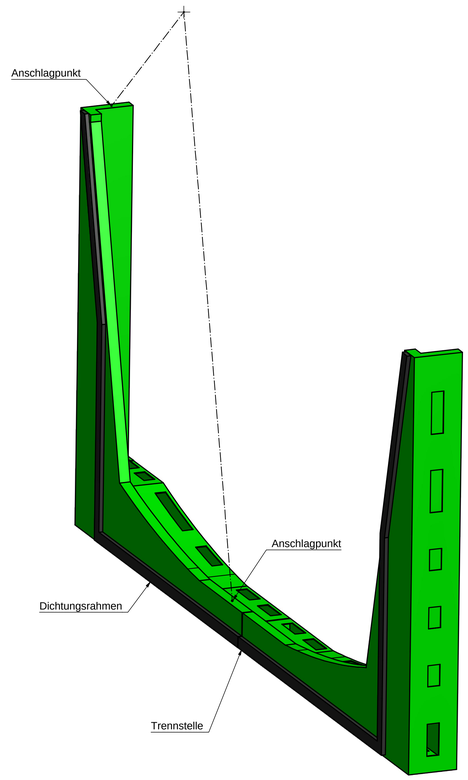

Draufsicht RV (1 : 100)

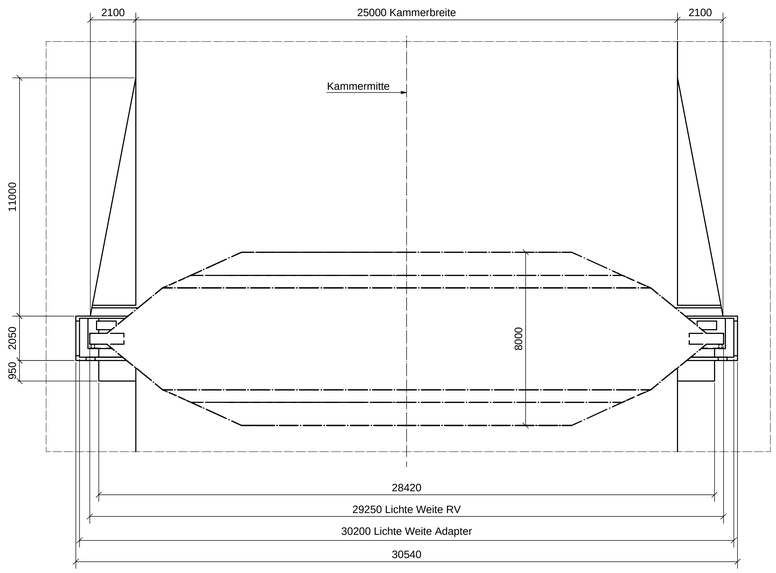

RV - Torkammer (1 : 100)

3D - Ansicht

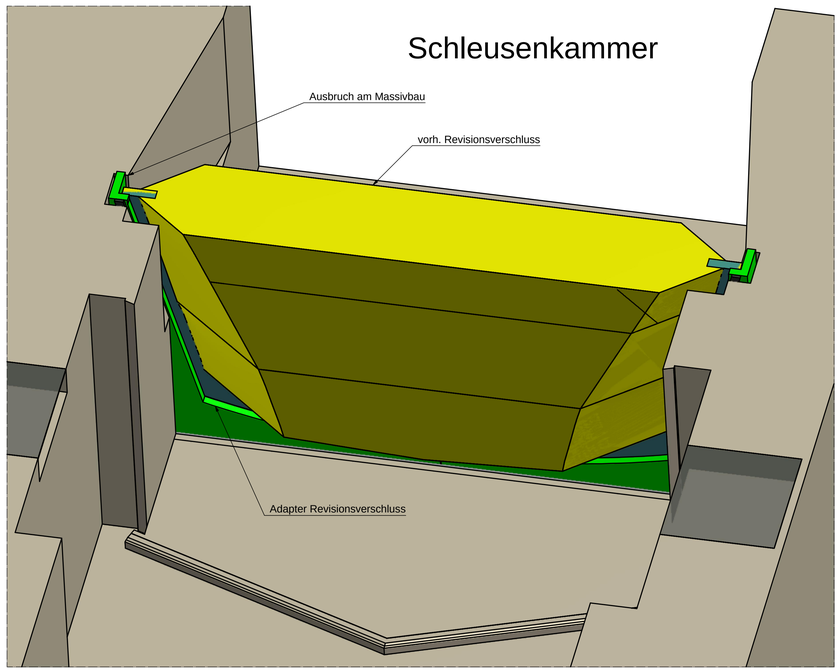

A-A (1 : 50)

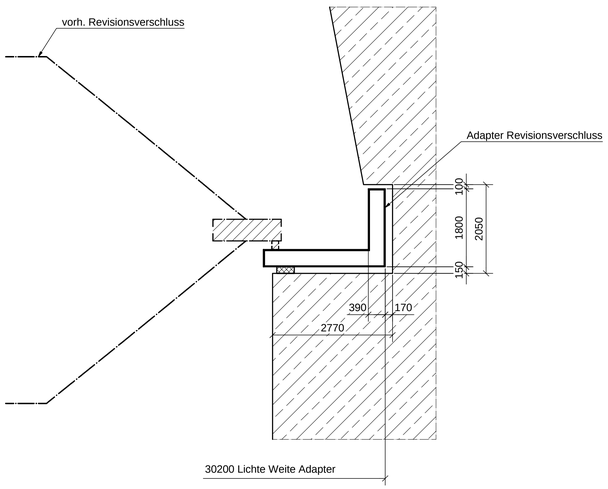

B-B (1 : 50)

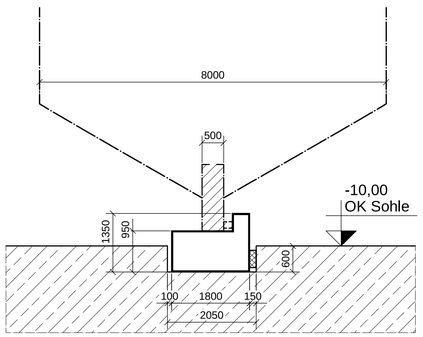

Kieler Förde (Ostsee)

Version/Index	Änderungen bzw. Ergänzungen / zugehörige Pläne	Datum	Name

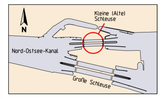

13188
Grundinstandsetzung
Alte Schleuse Kiel - Holtenau
Machbarkeitsstudie

Genehmigt	Unterschrift	Amts-/Dienstbezeichnung
Kiel, den GDWS Außenstelle Nord	Im Auftrag	
Geprüft	**Unterschrift**	**Amts-/Dienstbezeichnung**
Kiel, den GDWS Außenstelle Nord	Im Auftrag	
Aufgestellt	**Unterschrift**	**Amts-/Dienstbezeichnung**
Kiel, den GDWS Außenstelle Nord		

Zeichnung gefertigt / bearbeitet (Datum, Name)

PKS Planungsgemeinschaft Kieler Schleusen

WTM ENGINEERS GMBH
Beratende Ing. im Bauwesen

Consulting AG
IRS Stahlwasserbau

30.10.2015 — gezeichnet: IRS/Moser

Vermerk des bearbeitenden Ingenieurbüros

29.02.2016
geprüft: IRS/Sattler

Zeichnung geprüft

WSV.de

Machbarkeitsstudie

Generaldirektion Wasserstraßen und Schifffahrt
Wasser- und Schifffahrtsamt Kiel - Holtenau

OrgEinh Amt	AB	BWaStr Nr	ZB	Kilometer	S	OArt	ObjektidentNr.	Objekt-Teil	ZK	OE
114	A2	34	08	097,888	0	311	1726002	000	--	1

Objektbenennung	Schiffsschleusenanlage Alte Schleuse Kiel-Holtenau Grundinstandsetzung
Objektteil	Schleusentore
Einzelheit	Revisionsverschluss - optional

Die Übereinstimmung mit der Ausführung wird bestätigt:	Entwurf Nr.	Blatt-Nr.	DVIU-Identifikation
Datum — Unterschrift, Funktion	Zeichnung Nr. B-2-B02-UE-0011--	Maßstab 1:100,1:50	DVIU-Index