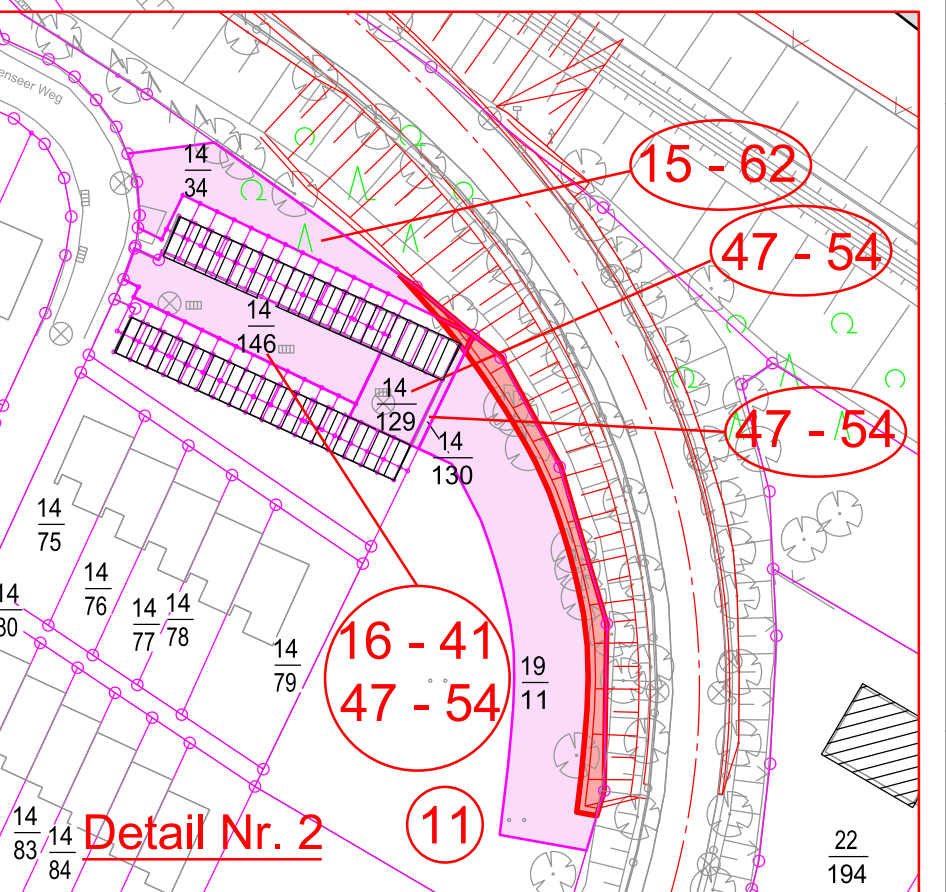
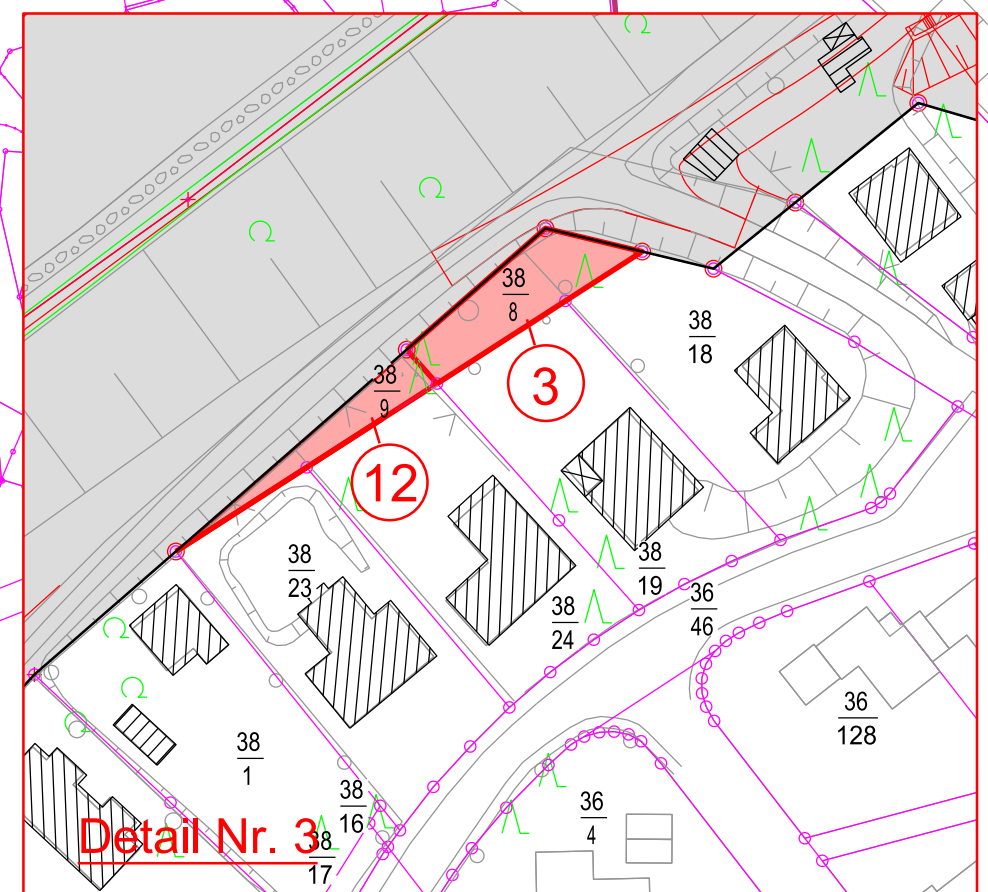
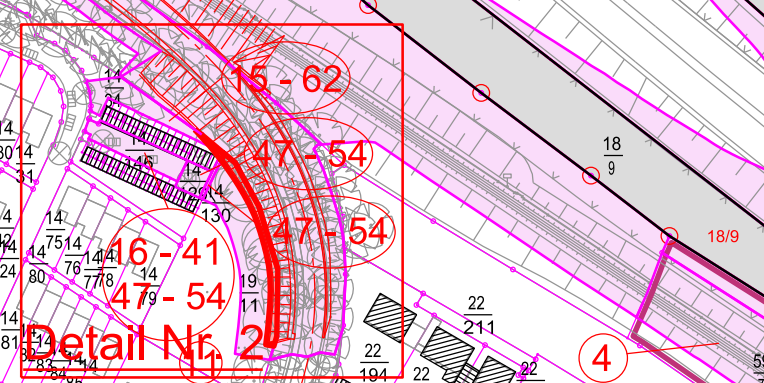
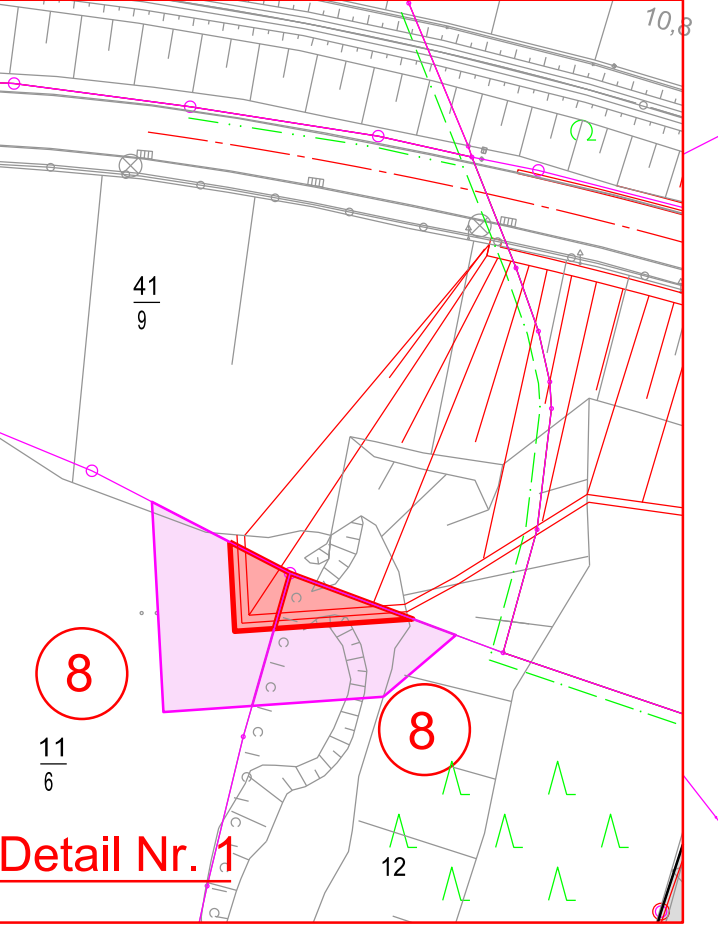


Legende - Grunderwerb:

- WSV - eigene Flächen
- zu erwerbende Flächen
- dauernd zu beschränkende Flächen
- vorübergehend zu beschränkende Flächen
- Gemarkungsgrenze
- Flurgrenze
- 2 Kennziffer im Grunderwerbsverzeichnis



Ersatzneubau der alten Levensauer Hochbrücke
 Ausbau des Nord-Ostsee-Kanals
 Kkm 93,2 - 94,2

Genehmigt	Unterschrift im Auftrag	Amts-/Dienstbezeichnung
EDWS ASI Nord		
Geprüft	Unterschrift im Auftrag	Amts-/Dienstbezeichnung
EDWS ASI Nord		
Aufgestellt	Unterschrift	Amts-/Dienstbezeichnung
Kiel-Holtenau, den 05.10.2015		
Wasser- und Schiffsamt Kiel-Holtenau	gez. Messenburg	LBDr
Zzeichnung gefertigt / bearbeitet (Datum, Name)	Vermerk des bearbeitenden Ingenieurbüros	
beauftragt	Datum	Name
gezeichnet	Aug. 2015	Hansen
	Aug. 2015	Brenner
	Zzeichnung geprüft	
	Gettorf, den 31.08.2015	

eds-planung
 beratende ingenieure gmbh
 Rosenburg 7 | Tel. 04346-7788 | www.edswaerter.de
 24114 Gettorf | Fax 04346-0001 | info@eds-planung.de

Planfeststellung
 Wasser- und Schiffsamt Kiel-Holtenau

Drüsch	BWAS Nr.	Kilometer	S	Dart	Objektident.Nr.	Tel.	ZK	OB
114	A2	3 4 0 1	93,4 77	0	111			

Objektbezeichnung: Ersatzneubau der alten Levensauer Hochbrücke
 Ausbau des Nord-Ostsee-Kanals Kkm 93,2 - 94,2
 Objektart: Verkehrsplanung
 Einzeheit: Grunderwerbsplan

Die Übereinstimmung mit der Ausführung wird bestätigt

Entwurf Nr.	Mafstab	DVU-Identifikation
	1:2500	
Zzeichnung Nr.	Blatt-Nr.	DVU-Index
	1-4_100	1

Datum: 21.08.2015 | Unterschrift, Funktion: 1-4_100