Querschnitt - Kkm 93,200

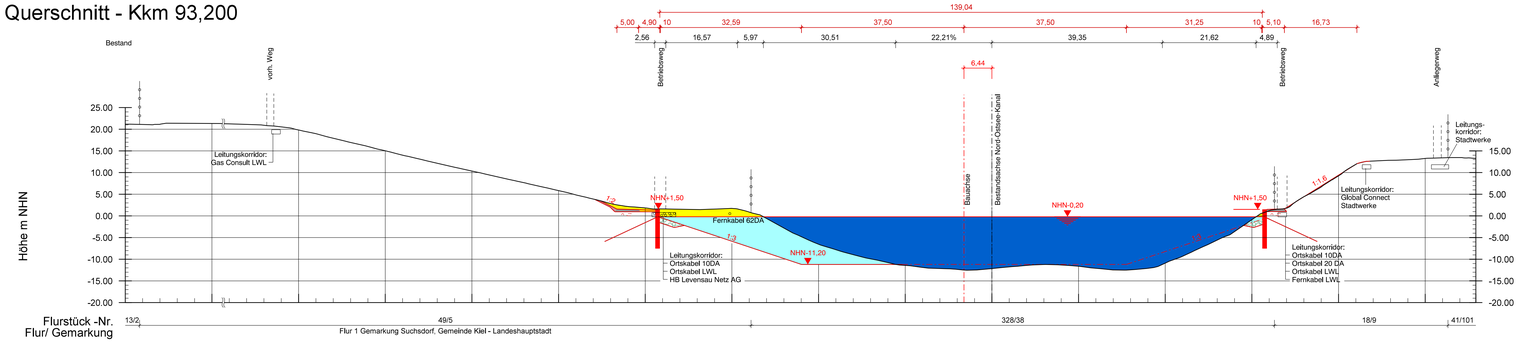

Querschnitt - Kkm 93,305

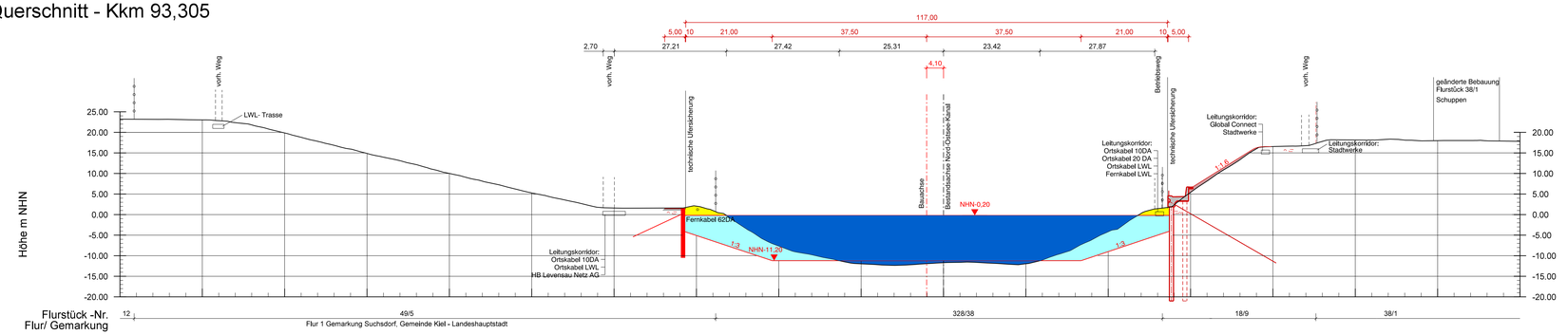

Querschnitt - Kkm 93,477

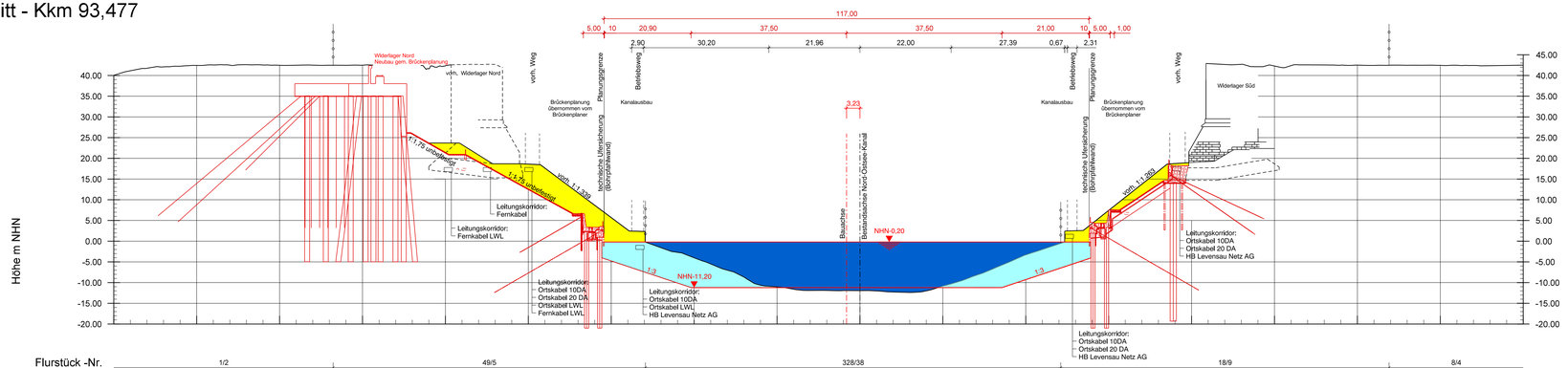

Legende

- Deckwerk/neu
- Oberbodenandeckung/neu
- Wegbefestigung/neu
- bestehende Wasserfläche
- neue Wasserfläche
- Abtragsfläche/Auftragsfläche
- Verbringungsfläche
- Achse Ausbauprofil
- bestehende Kanalachse
- Flurstücksgrenze
- Wegbegrenzung
- Leitungsumverlegung

Höhenbezug: DHHN 92; Höhenangaben in m NHN

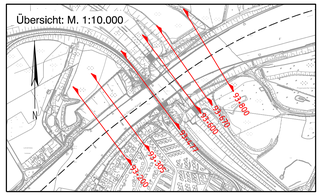

Genehmigt .den GDWS Abt Nord	Unterschrift Im Auftrag	Amts-/Dienstbezeichnung
Geprüft .den GDWS Abt Nord	Unterschrift Im Auftrag	Amts-/Dienstbezeichnung
Aufgestellt Kiel-Holtenau, den 05.10.2015 Wasser- und Schifffahrtsamt Kiel-Holtenau	Unterschrift gez. Meesenburg	Amts-/Dienstbezeichnung LBDir
Zeichnung gefertigt / bearbeitet (Datum, Name) Planungsgruppe NOK LHP + C&E LAHMEYER HYDROPROJEKT Lahmeyer Hydroprojekt GmbH Regionalbereich Mitte Rathenstraße 18 99427 Weimar	Vermerk des bearbeitenden Ingenieurbüros Auftragsnummer 231.2-AbD/6324 Datum / Zeichen bearbeitet 02.02.2015 Schn gezeichnet 02.02.2015 Neu Zeichnung geprüft C&E Consulting und Engineering (C&E) Jagdschankenstraße 52 Regionalbereich Mitte 09117 Chemnitz gez. Alexander Janisch Weimar, 23.02.2015	

WSV.de

Planfeststellung

Wasser und Schifffahrtsamt Kiel-Holtenau

OrgEinh Amt	AB	BWaStr Nr	ZB	Kilometer	S	DArt	ObjektIdentNr:	Objekt- TeN	ZK	OB
114	A2	3401		93,477	0	111				

Objektbenennung: Ersatzneubau der alten Levensauer Hochbrücke
Ausbau des Nord-Ostsee-Kanals Kkm 93,2 - 94,2

Objektteil: Querschnitte Kkm 93,200; 93,305; 93,477

Einzelheit: Querprofile Kanalbau

Die Übereinstimmung mit der Ausführung wird bestätigt:	Entwurf Nr.	Maßstab 1:500	OVIU-Identifikation
	Zeichnung Nr. 1-5-3.101-1	Blatt-Nr. 1	OVIU-Index
Datum Unterschrift, Funktion			

Zeichnungsnormen erzeugt mit DZDS (c) 2012

Blattgröße: A1.0 1189mm x 594mm