


**Legende:**

- **BKF** Bohrung mit durchgehender Gewinnung gekernter Bodenproben von 2012
- **KRB** Kleinrammbohrung von 2012
- **Altbohrung**
- **Altbohrung, zur Grundwassermessstelle ausgebaut**
- ▲ **CPT** Drucksondierung von 2012
- △ **Alt-drucksondierung**
- kursiv* **Aufschluss versetzt (z.T. mehrfach)**

**Ersatzneubau  
Hochbrücke Levensau  
NOK-km 93,491**

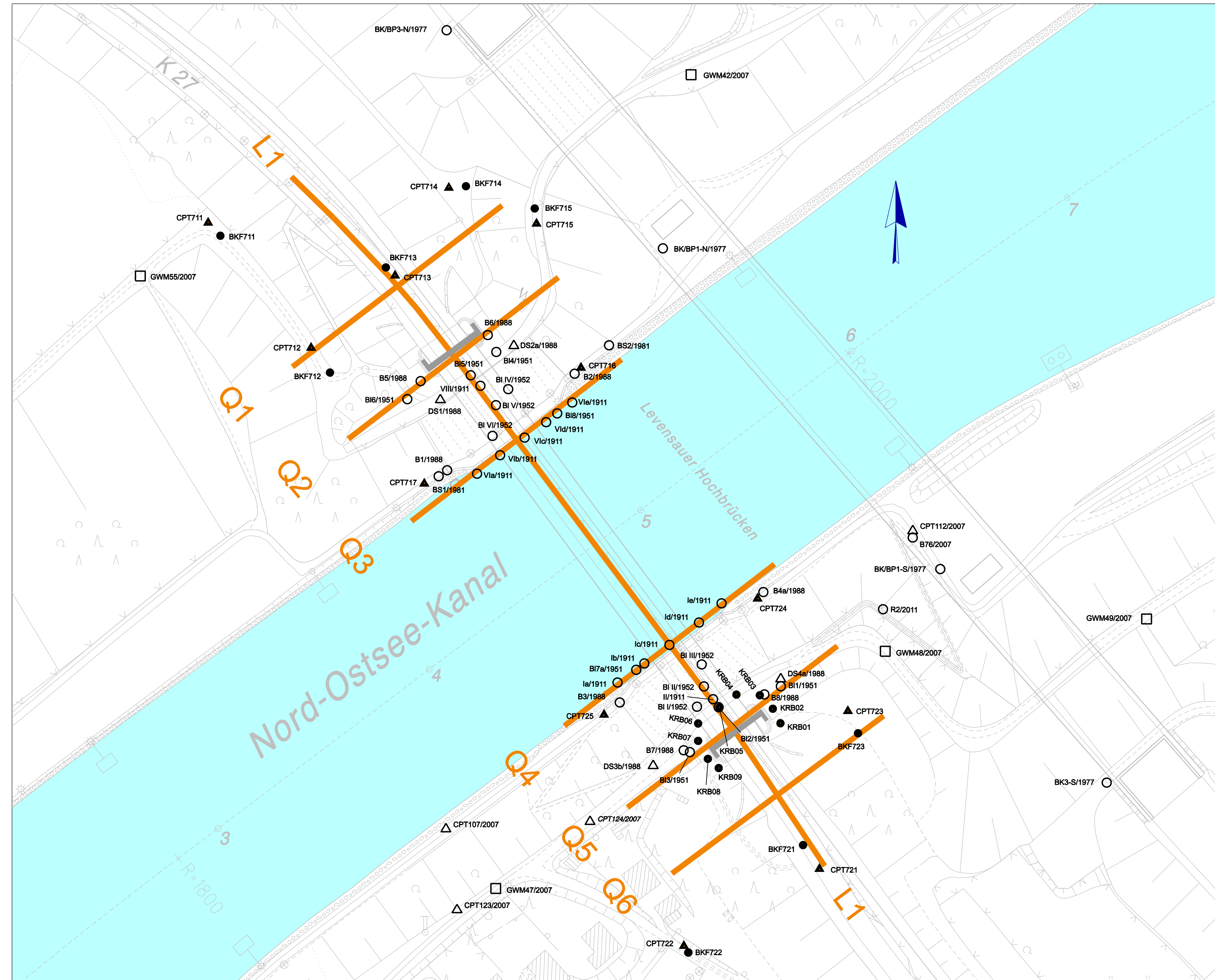


**Lageplan mit Bohr- und Drucksondieransatzpunkten**

Bundesanstalt für Wasserbau  
Dienststelle Hamburg  
Referat Geotechnik Nord  
Wedeler Landstraße 157  
22559 Hamburg  
Tel. 040/81908-0

Auftragsnr.:	A395501 10286 Heeling
Datei:	10286_A11
Datum:	24.09.2012 Paschke
Maßstab:	1 : 1000
Anlage:	1.1

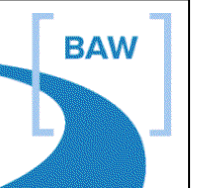




**Legende:**

— Profilschnitte

**Ersatzneubau  
Hochbrücke Levensau  
NOK-km 93,491**



**Lageplan mit Profilschnitten**

Bundesanstalt für Wasserbau  
Dienststelle Hamburg  
Referat Geotechnik Nord  
Wedeler Landstraße 157  
22559 Hamburg  
Tel. 040/81908-0

Auftragsnr.:	A395501 10286 Heeling
Datei:	10286_A12
Datum:	30.11.2012 Paschke
Maßstab:	1 : 1000
Anlage:	1.2