Nordseite

Südseite

BKF 711

BKF 713 CPT 713

BI 5/1951

VIII/1911

BI V/1952

BI VI/1952

VIc/1911

Bestandsachse Nord - Ostsee - Kanal

NOK Wsp NHN -0,20m

Ic/1911

BI II/1952

BI III/1952

II/1911

BI 2/1951

BKF 721

CPT 721

Q1 Q2 Q3 Q4 Q5 Q6

Nordwesten [m]

Südosten [m]

Legende :

- Auffüllung
- Oberer Geschiebemergel
- Mittlerer Geschiebemergel
- Unterer Geschiebemergel
- Beckensedimente
- Feinsand
- Mittelsand
- Mittel- und Grobsand
- Sand und Kies
- Glimmerton
- Stein

Ersatzneubau
Hochbrücke Levensau
NOK-km 93,491

Längsschnitt L1: Brückenachse

BAM

Bundesanstalt für Wasserbau
Dienststelle Hamburg
Referat: Geotechnik Nord
Wedeler Landstraße 157
22559 Hamburg
Tel. 0428189-0

Auftragsnr.:	A395501 10286 Heeling
Datei:	10286_A21
Datum:	08.02.2013 Paschke
Maßstab:	Mdh.: 1 : 100 / Mdl.: 1 : 200
Anlage:	2.1

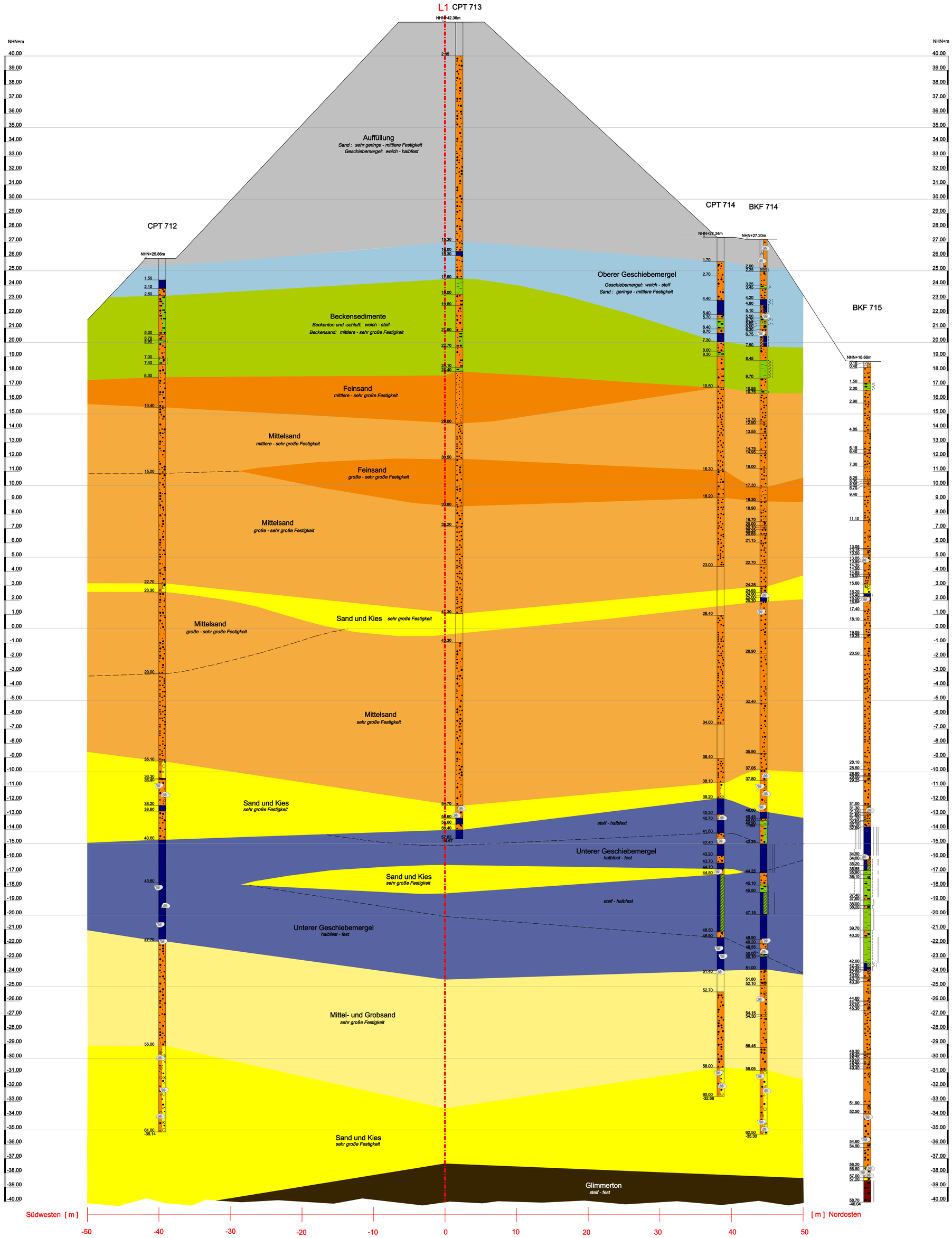

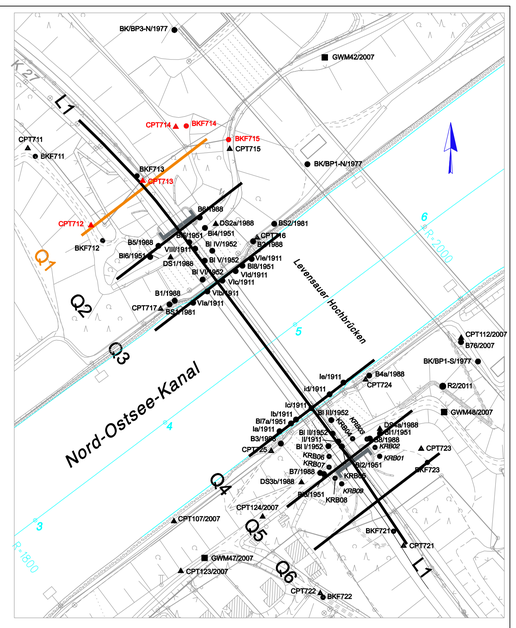

Legende :

- Auffüllung
- Oberer Geschiebemergel
- Unterer Geschiebemergel
- Beckensedimente
- Feinsand
- Mittelsand
- Mittel- und Grobsand
- Sand und Kies
- Glimmerton
- Stein

Ersatzneubau Hochbrücke Levensau NOK-km 93,491

Querschnitt Q1: Nordseite, Rampe

Bundesanstalt für Wasserbau
Dienststelle Hamburg
Referat Geotechnik Nord
Wedeler Landstraße 157
22559 Hamburg
Tel. 040/81908-0

Auftragsnr.:	A395501 10286 Heeling
Datei:	10286_A221
Datum:	07.02.2013 Paschke
Maßstab:	MdH. 1 : 100 / MdL. 1 : 200
Anlage:	2.2.1

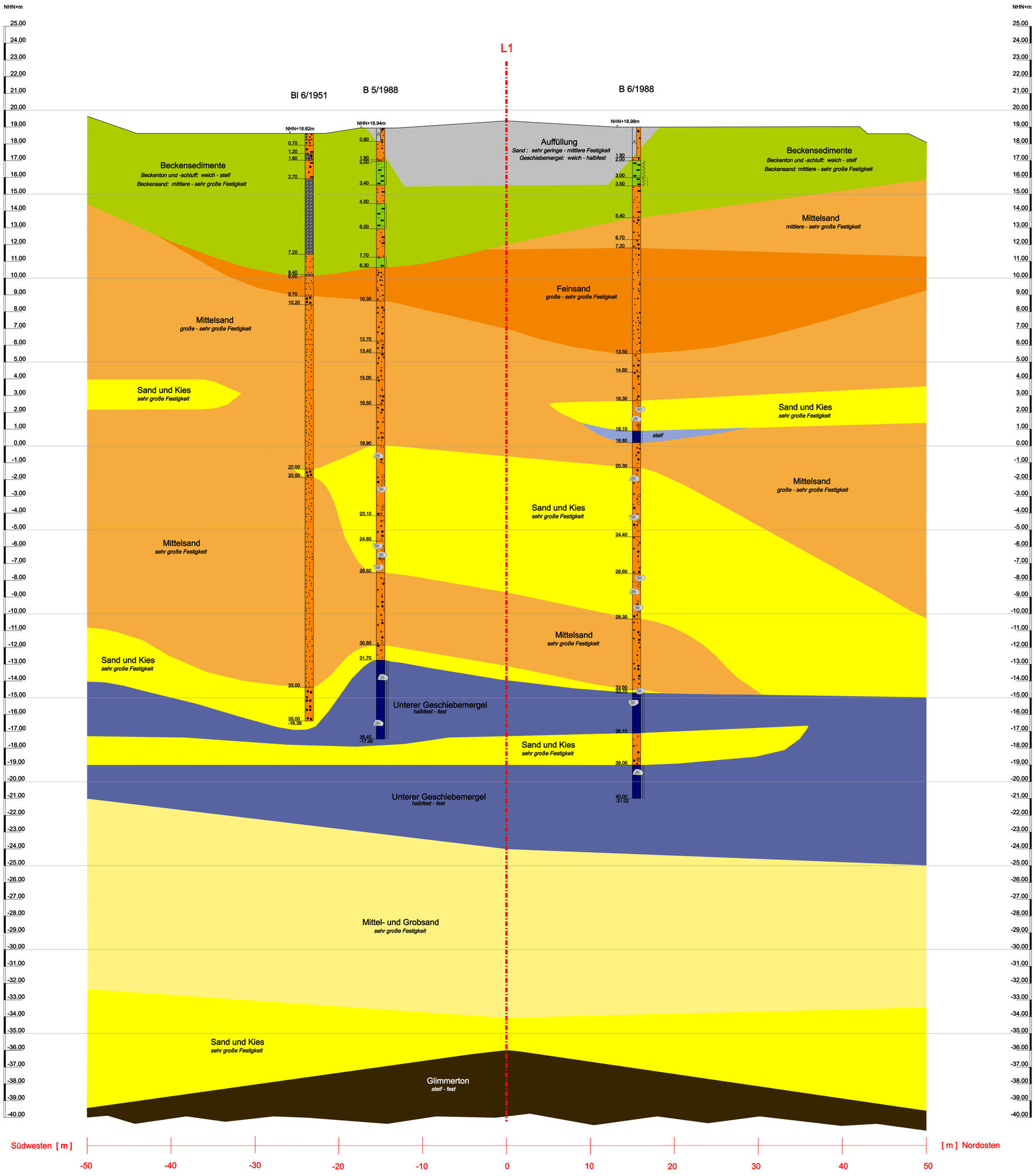

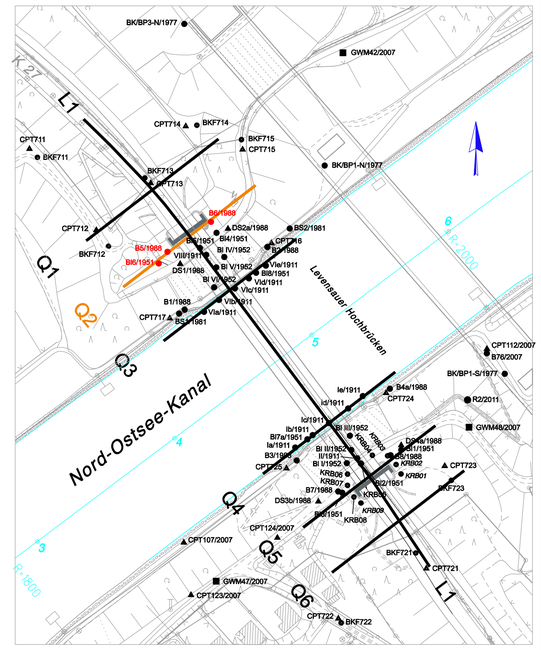

Legende :

- Auffüllung
- Mittlerer Geschiebemergel
- Unterer Geschiebemergel
- Beckensedimente
- Feinsand
- Mittelsand
- Mittel- und Grobsand
- Sand und Kies
- Glimmerton
- Stein

Ersatzneubau Hochbrücke Levensau NOK-km 93,491

Querschnitt Q2: Nordseite, Widerlager

Bundesanstalt für Wasserbau
Dienststelle Hamburg
Referat Geotechnik Nord
Wedeler Landstraße 157
22559 Hamburg
Tel. 040/81908-0

Auftragsnr.:	A395501 10286 Heeling
Datei:	10286_A222
Datum:	07.02.2013 Paschke
Maßstab:	MdH. 1 : 100 / MdL. 1 : 200
Anlage:	2.2.2

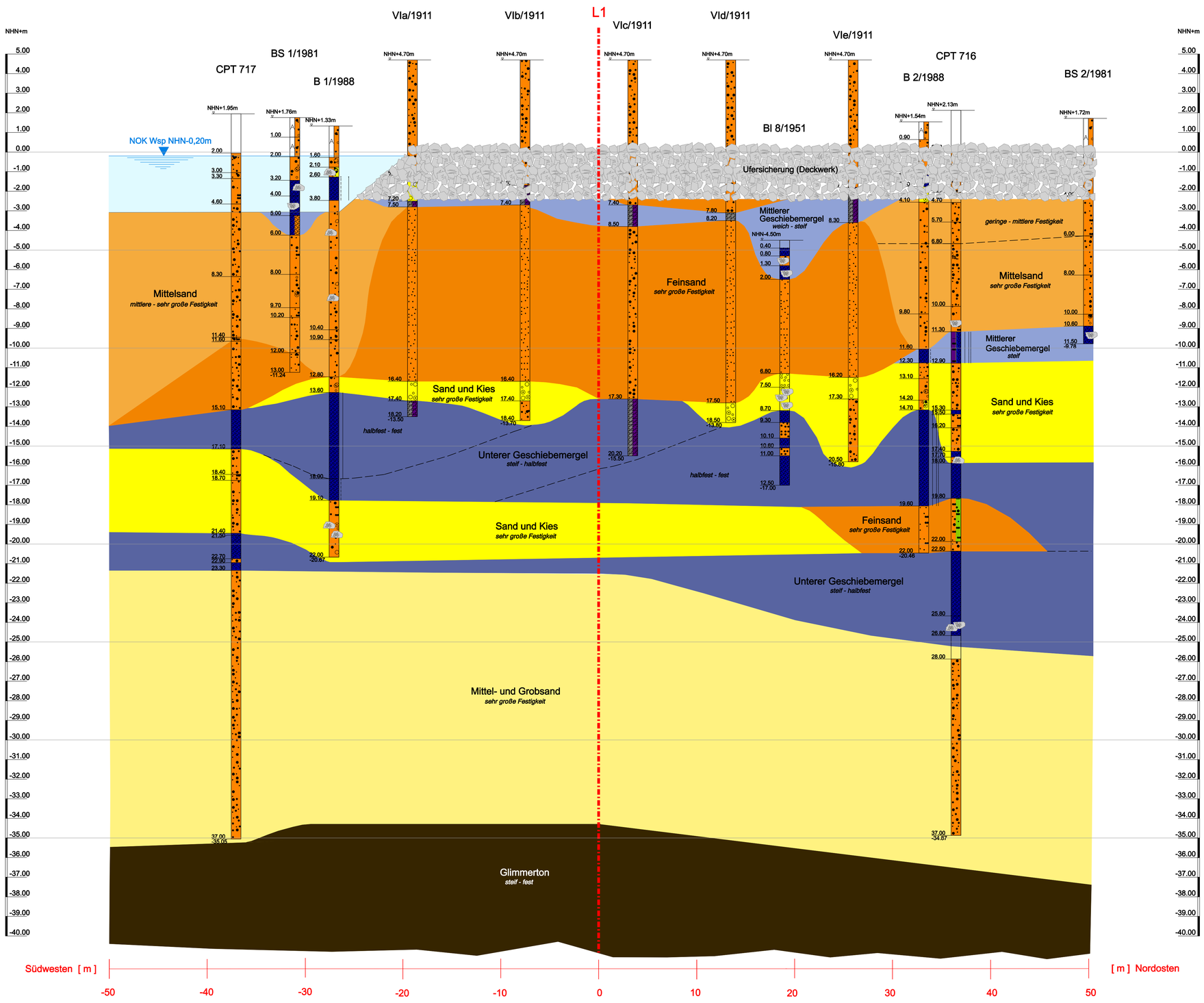

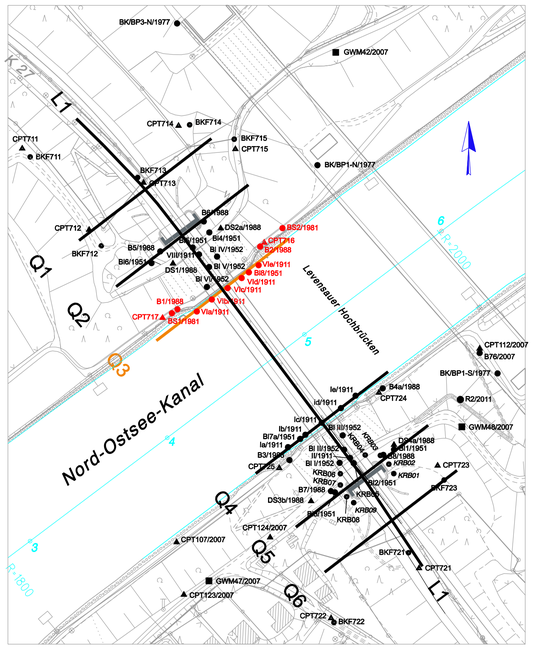

Legende :

- Mittlerer Geschiebemergel
- Unterer Geschiebemergel
- Feinsand
- Mittelsand
- Mittel- und Grobsand
- Sand und Kies
- Glimmerton
- Stein

Ersatzneubau Hochbrücke Levensau NOK-km 93,491

Querschnitt Q3: Nordseite, Kanalufer

Bundesanstalt für Wasserbau
Dienststelle Hamburg
Referat Geotechnik Nord
Wedeler Landstraße 157
22559 Hamburg
Tel. 040/81908-0

Auftragsnr.:	A395501 10286 Heeling
Datei:	10286_A223
Datum:	07.02.2013 Paschke
Maßstab:	MdH. 1 : 100 / MdL. 1 : 200
Anlage:	2.2.3

Copyright © 1996-2011 SAP GmbH

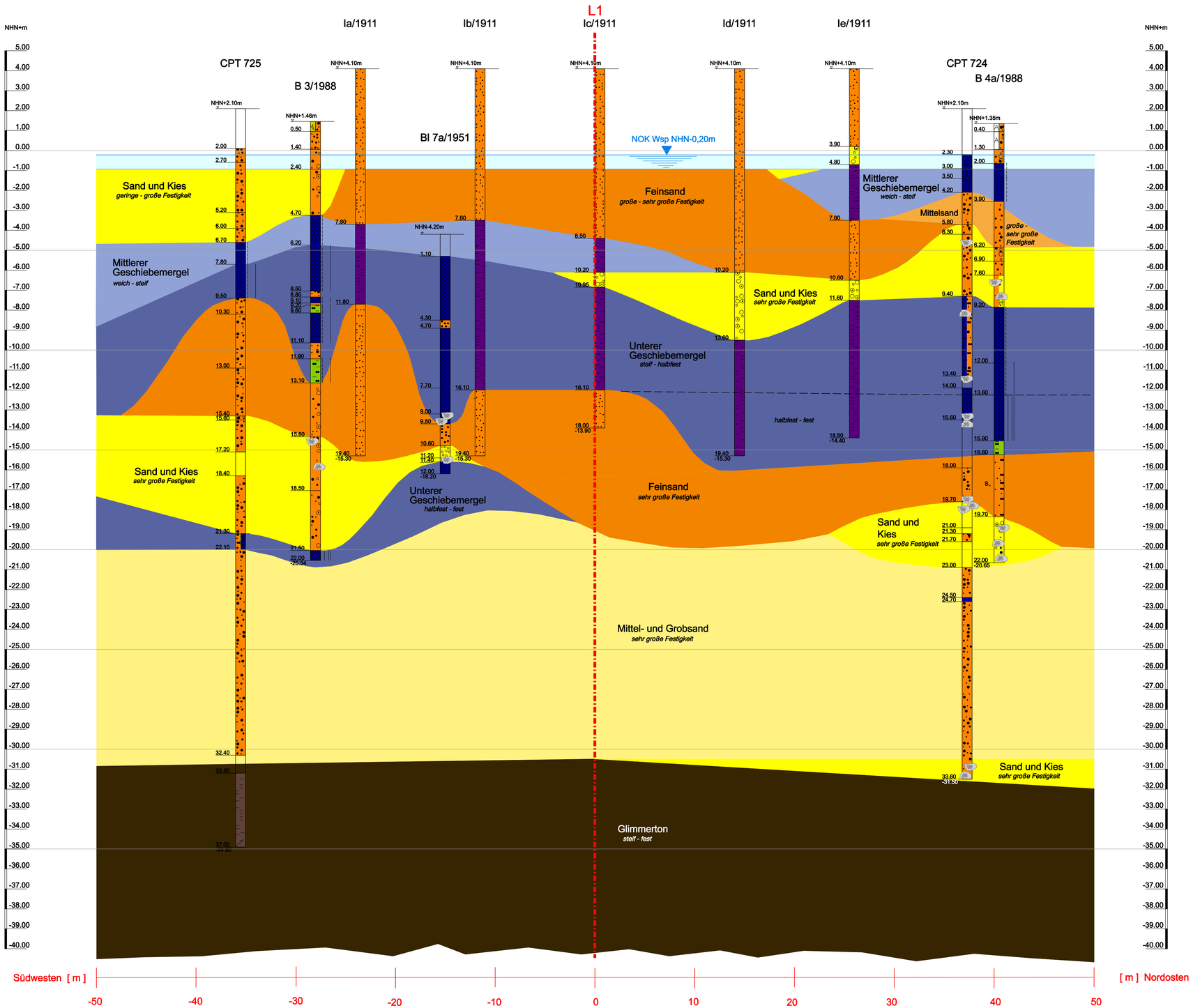

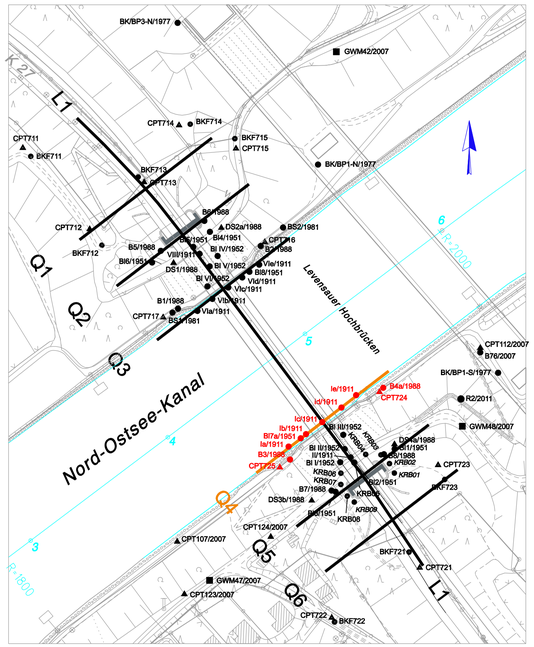

Legende :

- Mittlerer Geschiebemergel
- Unterer Geschiebemergel
- Feinsand
- Mittelsand
- Mittel- und Grobsand
- Sand und Kies
- Glimmerton
- Stein

Ersatzneubau Hochbrücke Levensau NOK-km 93,491

Querschnitt Q4: Südseite, Kanalufer

Bundesanstalt für Wasserbau
Dienststelle Hamburg
Referat Geotechnik Nord
Wedeler Landstraße 157
22559 Hamburg
Tel. 040/81908-0

Auftragsnr.:	A395501 10286 Heeling
Datei:	10286_A224
Datum:	07.02.2013 Paschke
Maßstab:	MdH. 1 : 100 / MdL. 1 : 200
Anlage:	2.2.4

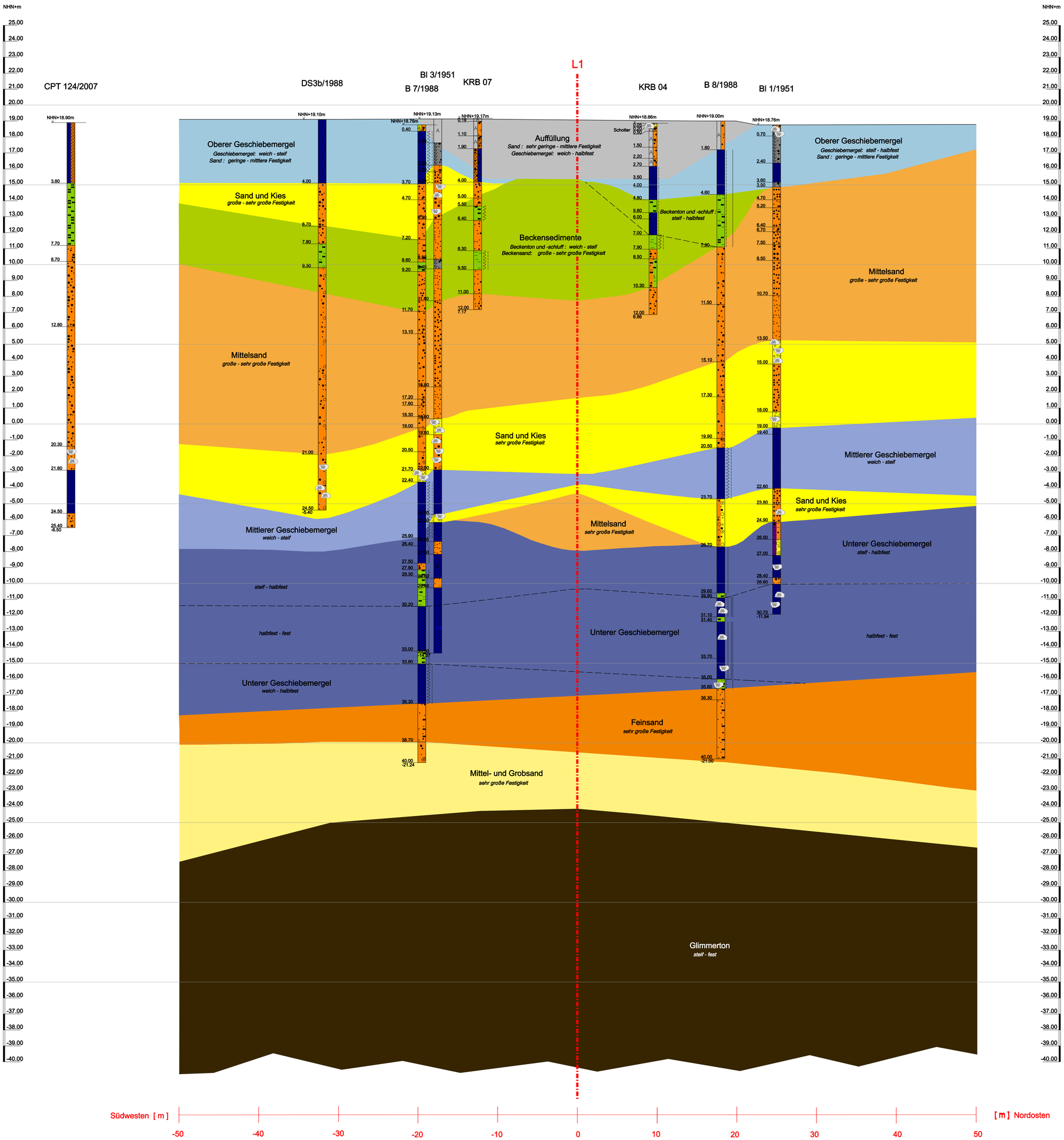

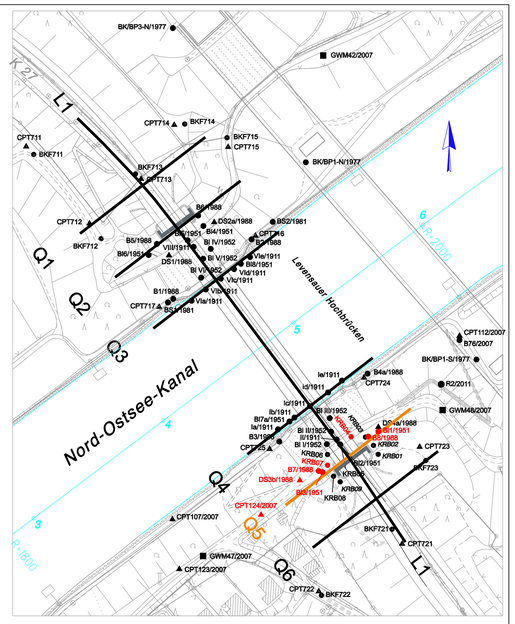

Legende :

- Auffüllung
- Oberer Geschiebemergel
- Mittlerer Geschiebemergel
- Unterer Geschiebemergel
- Beckensedimente
- Feinsand
- Mittelsand
- Mittel- und Grobsand
- Sand und Kies
- Glimmerton
- Stein

Ersatzneubau Hochbrücke Levensau NOK-km 93,491

Querschnitt Q5: Südseite, Widerlager

Bundesanstalt für Wasserbau
Dienststelle Hamburg
Referat Geotechnik Nord
Wedeler Landstraße 157
22559 Hamburg
Tel. 040/81908-0

Auftragsnr.:	A395501 10286 Heeling
Datei:	10286_A225
Datum:	04.02.2013 Paschke
Maßstab:	MdH. 1 : 100 / MdL. 1 : 200
Anlage:	2.2.5

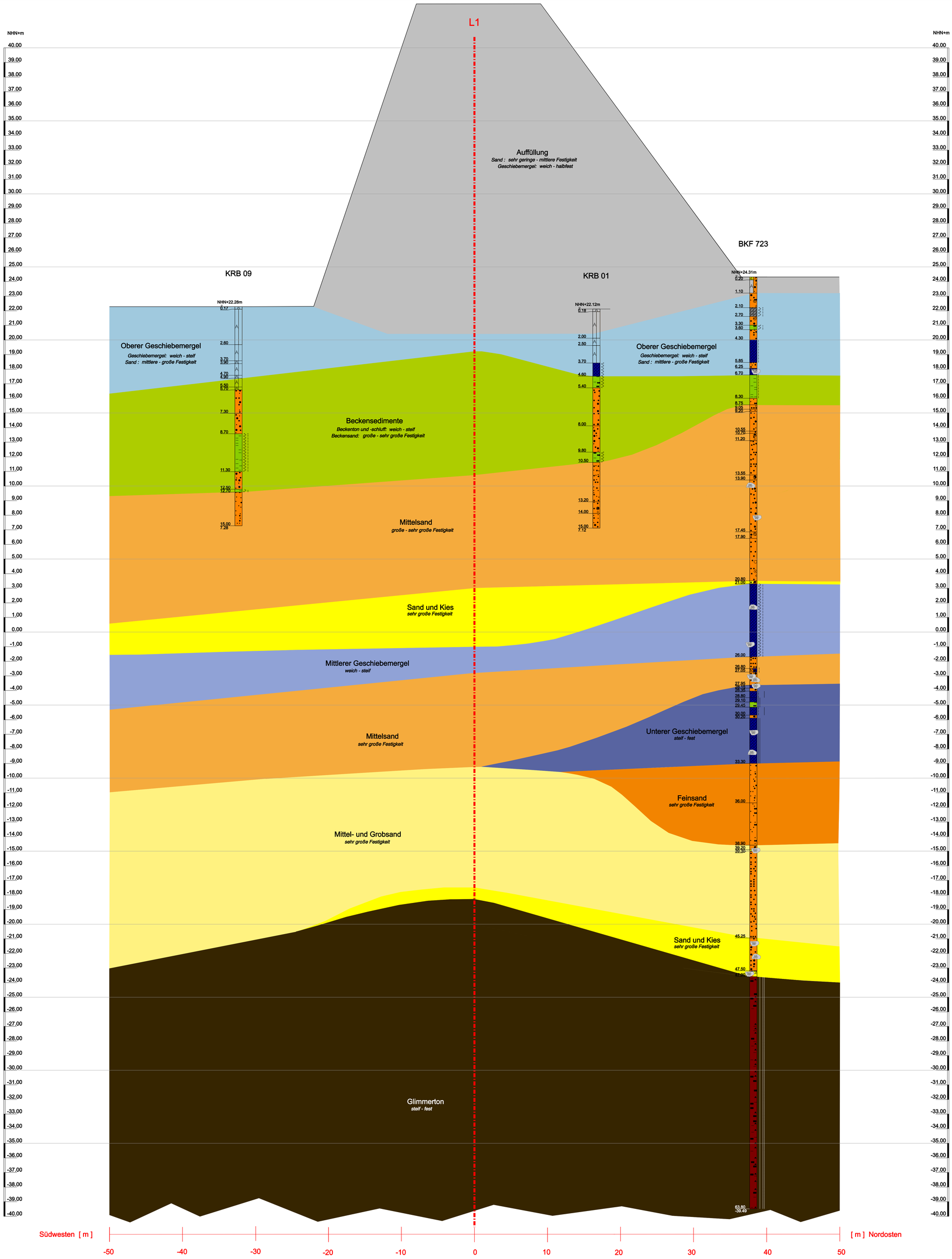

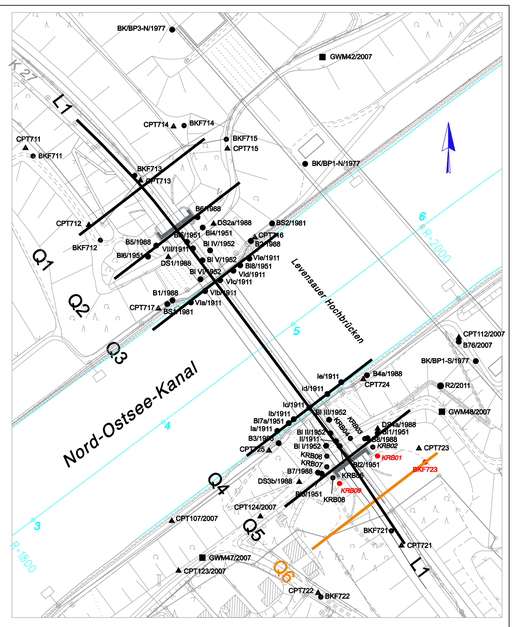

Legende :

- Auffüllung
- Oberer Geschiebemergel
- Mittlerer Geschiebemergel
- Unterer Geschiebemergel
- Beckensedimente
- Feinsand
- Mittelsand
- Mittel- und Grobsand
- Sand und Kies
- Glimmerton
- Stein

Ersatzneubau Hochbrücke Levensau NOK-km 93,491

Querschnitt Q6: Südseite, Rampe

Bundesanstalt für Wasserbau
Dienststelle Hamburg
Referat Geotechnik Nord
Wedeler Landstraße 157
22559 Hamburg
Tel. 040/81908-0

Auftragsnr.:	A395501 10286 Heeling
Datei:	10286_A226
Datum:	07.02.2013 Paschke
Maßstab:	MdH. 1 : 100 / MdL. 1 : 200
Anlage:	2.2.6