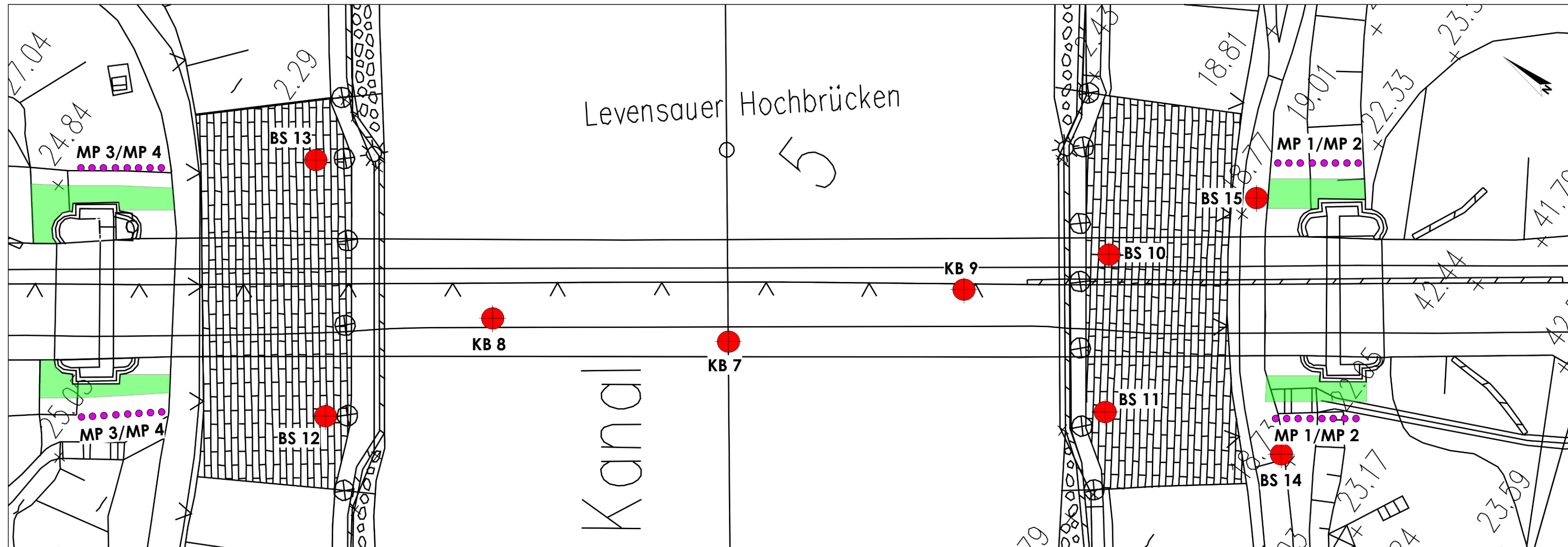





## **Anlage 2**

### **Detailplan der Bohransatzpunkte und Mischprobenbereiche**



**Legende**

-  Betonflächen
- MP 1/MP 2** Mischproben  
(je 16 Einzelproben aus 0,00-0,10m und 0,10-0,35m Tiefe)
-  Probeentnahmepunkte  
(Einzelproben)
-  Bohransatzpunkt
- KB** Kernbohrung
- BS** Sondierbohrung

**Auftraggeber : Wasser- und Schiffahrtsamt Kiel-Holtenau**  
  
 WSV.de  
 Wasser- und Schiffahrtsverwaltung des Bundes  
 Schleuseninsel 2  
 24159 Kiel

**AGUA Beratende Geologen und Ingenieure**  
  
 Fraunhoferstraße 13 \* 24118 Kiel  
 Tel.: 0431 - 5301530 \* Fax.: 0431 - 53015309

bearbeitet: Dreblow	geprüft: M.Lilienfein
Projekt Nr.: K25-10-A	Datei: K25-10-Detail01.cvx
Projekt: <b>Schadstoffbewertung der Levensauer Hochbrücke, Kiel</b>	
Bezeichnung: <b>Detaillageplan der Bohransatzpunkte und Mischprobenbereiche</b>	
Maßstab: 1 : 500	Datum: 05.10.2010
Anlage: 2	