Anlage 10

Lageplan und Profile zu Variante 8

„Trassierung im Bereich der Levensauer Hochbrücken Lageplan Variante 8“
Zeichnungsnummer: 111/000/01/01/048
Maßstab 1:5.000

„Trassierung im Bereich der Levensauer Hochbrücken Querprofil Variante 8
Profil 1 - Kkm 91,100“
Zeichnungsnummer: 111/000/01/01/055
Maßstab 1:500/500

„Trassierung im Bereich der Levensauer Hochbrücken Querprofil Variante 8
Profil 2 - Kkm 91,800“
Zeichnungsnummer: 111/000/01/01/056
Maßstab 1:500/500

„Trassierung im Bereich der Levensauer Hochbrücken Querprofil Variante 8
Profil 3 - Kkm 92,500“
Zeichnungsnummer: 111/000/01/01/057
Maßstab 1:500/500

„Trassierung im Bereich der Levensauer Hochbrücken Querprofil Variante 8
Profil 4 - Kkm 93,300“
Zeichnungsnummer: 111/000/01/01/058
Maßstab 1:500/500

„Trassierung im Bereich der Levensauer Hochbrücken Querprofil Variante 8
Profil 5 - Kkm 94,000“
Zeichnungsnummer: 111/000/01/01/059
Maßstab 1:500/500

Variante 8

Schwartenbek R = 2500, Sohlbreite = 70,00 m
Projensdorf R = 2000, Sohlbreite = 75,00 m

Y 3567561,679
X 6027671,126

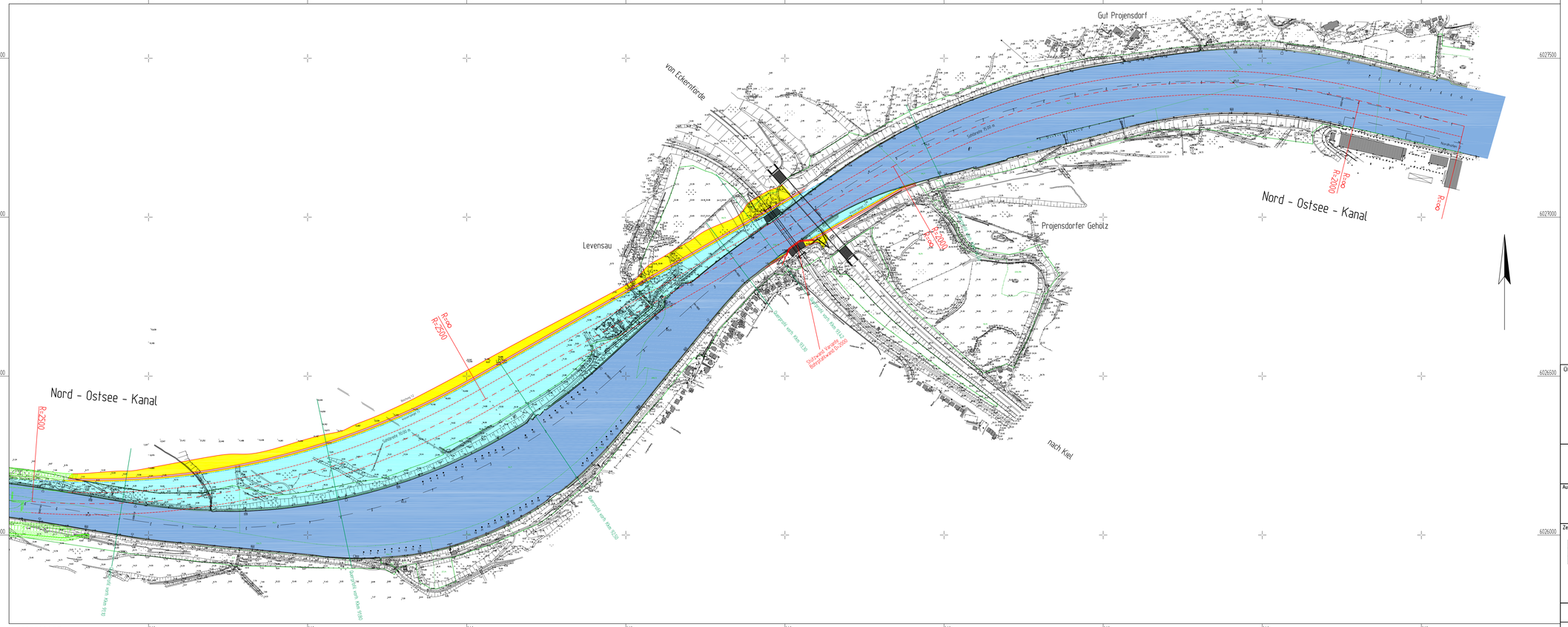

Y 3567561,679
X 6025721,126

Legende:

- bestehende Wasserfläche
- neue Wasserfläche
- Abtragsfläche
- Bauachse
- Neubaumaßnahme
- neuer Sohlenknick
- Wasserspiegel

Übersichtsplan o. M.

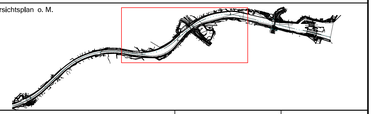

Aufgestellt	Unterschrift	Amts-/Dienstbezeichnung

Zeichnung gefertigt / bearbeitet (Datum, Name)

09097000	Datum	Name
bearbeitet	24.09.09	Loos
gezeichnet	24.09.09	Tessensohn

Bismarckallee 1, 24105 Kiel
Telefon: 04 31 / 33 93 1-0
Telefax: 04 31 / 33 72 69
eMail: rinkiel@merkelmsc.de
www.merkelingenieurconsult.de
merkel INGENIEUR CONSULT

Vermerk des bearbeitenden Ingenieurbüros

Zeichnung geprüft

Lageplan

Wasser- und Schifffahrtsdirektion Nord
Wasser- und Schifffahrtsamt Kiel-Holtenau

WSV.de

OrgEinh Amt	AB	BWaStr Nr	ZB	Kilometer	S	Koordinaten rechts	hoch
114	00	34	01		0		

Objektbenennung	Gewässerbett des Nord - Ostsee - Kanals Hauptstrecke
Objektteil	Gesamtanlage
Einzelheit	Trassierung im Bereich der Levensauer Hochbrücken Lageplan Variante 8

ObjektidentNr. OArt		Objekt- Teil	ZK	OB	Entwurf Nr.	Maßstab
513	17260001	000	001	1	Zeichnung Nr. 111/000/01/01/048	1:5000

Die Übereinstimmung mit der Ausführung wird bestätigt:

Datum — Unterschrift, Funktionsbez.

Blatt-Nr.

DVTU-Identifikation

DVTU-Index

Krümmung 5000 / R (cm)



zuletzt bearbeitet am: 21.09.09 durch: Gudrun Tessensohn
Zeichnerisch vorgeprüft am: 24.09.09 durch: Jan Tessensohn

C:\PACKEN\NOKNOK\V1\V7\PLANE\DWG\LAGEPLAENE_VARIANTEN1-8.DWG

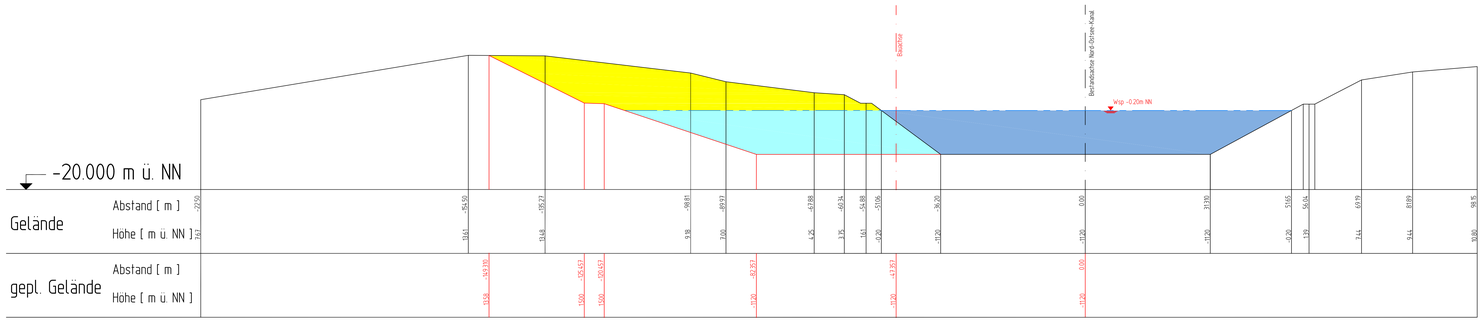

Aufgestellt	Unterschrift	Amts-Dienstbezeichnung
Zeichnung gefertigt / bearbeitet (Datum, Name)	Vermerk des bearbeitenden Ingenieurbüros	

09097000	Datum	Name
bearbeitet	24.09.09	Lass
gezeichnet	24.09.09	Tessensohn

Bismarckallee 1, 24105 Kiel
Telefon: 04 31 / 33 93 1-0
Telefax: 04 31 / 33 72 69
eMail: nk-kiel@merkel-mic.de
www.merkelingenieurconsult.de
merkel INGENIEUR CONSULT

Zeichnung geprüft

Querprofil

Wasser- und Schifffahrtsdirektion Nord
Wasser- und Schifffahrtsamt Kiel-Holtenau

OrgEinh Amt	AB	BWaStr Nr	ZB	Kilometer	S	Koordinaten rechts	hoch
1 1 4	0 0	3 4	0 1		0		

Objektbenennung: Gewässerbett des Nord - Ostsee - Kanals
Hauptstrecke

Objektteil: Gesamtanlage

Einzelheit: Trassierung im Bereich der Levensauer Hochbrücken
Querprofil Variante 8
Profil 1 - Kkm 91,100

Objektidentnr. OArt		Objekt- Teil	ZK	OB	Entwurf Nr.	Maßstab
5 1 3	1 7 2 6 0 0 1	0 0 0	0 0	1	Zeichnung Nr. 111/000/01/01/055	1:500/500

Blatt-Nr.

Die Übereinstimmung mit der Ausführung wird bestätigt:

Datum | Unterschrift, Funktionsbez.

DVWJ-Identifikation

DVWJ-Index

C:\Packerinnok\NOK-V1-V7\Pläne\DWG\Profile\Profile-NOK.dwg
zuletzt bearbeitet am: 22.09.2009 durch: Gudrun Tessensohn
zeichnerisch vorgeprüft am: 22.09.2009 durch: s. Tessensohn

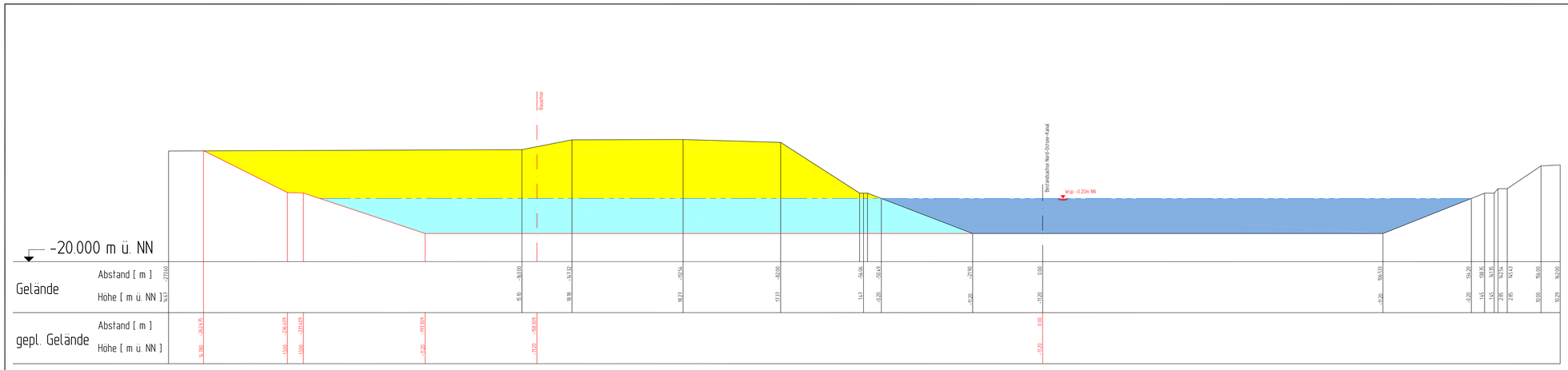

Aufgestellt	Unterschrift	Amts-Dienstbezeichnung
Zeichnung gefertigt / bearbeitet (Datum, Name)	Vermerk des bearbeitenden Ingenieurbüros	

09097000	Datum	Name
bearbeitet	24.09.09	Lass
gezeichnet	24.09.09	Tessensohn

Bismarckallee 1, 24105 Kiel
Telefon: 04 31 / 33 93 1-0
Telefax: 04 31 / 33 72 69
eMail: nk-kiel@merkel-mic.de
www.merkelingenieurconsult.de
merkel INGENIEUR CONSULT

Zeichnung geprüft

Querprofil

Wasser- und Schifffahrtsdirektion Nord
Wasser- und Schifffahrtsamt Kiel-Holtenau

OrgEinh Amt	AB	BWaStr Nr	ZB	Kilometer	S	Koordinaten rechts	hoch
1 1 4	0 0	3 4	0 1		0		

Objektbenennung: Gewässerbett des Nord - Ostsee - Kanals
Hauptstrecke

Objektteil: Gesamtanlage

Einzelheit: Trassierung im Bereich der Levensauer Hochbrücken
Querprofil Variante 8
Profil 2 - Kkm 91,800

Objektidentnr. OArt		Objekt- Teil	ZK	OB	Entwurf Nr.	Maßstab
5 1 3	1 7 2 6 0 0 1	0 0 0	0 0	1	Zeichnung Nr. 111/000/01/01/056	1:500/500

Blatt-Nr.

Die Übereinstimmung mit der Ausführung wird bestätigt:

Datum | Unterschrift, Funktionsbez.

DVWJ-Identifikation

DVWJ-Index

C:\Packerinnok\NOK-V1-V7\Pläne\DWG\Profile\Profile-NOK.dwg
zuletzt bearbeitet am: 22.09.2009 durch: Gudrun Tessensohn
zeichnerisch vorgeprüft am: 22.09.2009 durch: s. Tessensohn

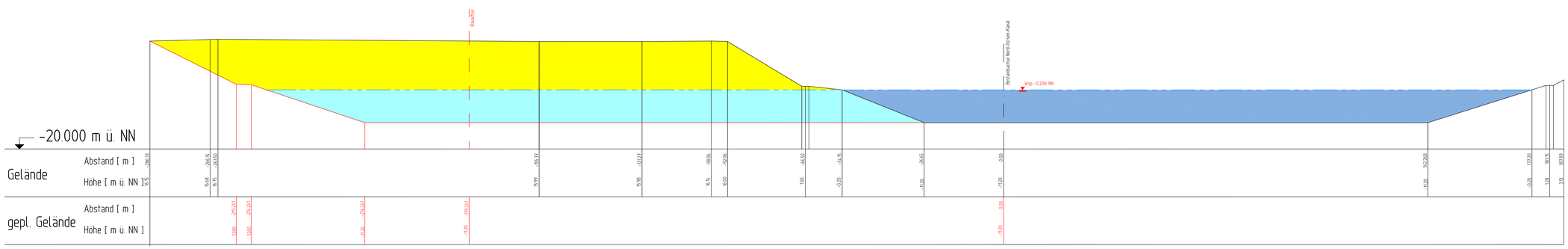

Aufgestellt	Unterschrift	Amts-Dienstbezeichnung
Zeichnung gefertigt / bearbeitet (Datum, Name)	Vermerk des bearbeitenden Ingenieurbüros	

09097000	Datum	Name
bearbeitet	24.09.09	Lass
gezeichnet	24.09.09	Tessensohn

Bismarckallee 1, 24105 Kiel
Telefon: 04 31 / 33 93 1-0
Telefax: 04 31 / 33 72 69
eMail: nk-kiel@merkel-mic.de
www.merkelingenieurconsult.de
merkel INGENIEUR CONSULT

Zeichnung geprüft

Querprofil

Wasser- und Schifffahrtsdirektion Nord
Wasser- und Schifffahrtsamt Kiel-Holtenau

OrgEinh Amt	AB	BWaStr Nr	ZB	Kilometer	S	Koordinaten rechts	hoch
1 1 4	0 0	3 4	0 1		0		

Objektbenennung: Gewässerbett des Nord - Ostsee - Kanals
Hauptstrecke

Objektteil: Gesamtanlage

Einzelheit: Trassierung im Bereich der Levensauer Hochbrücken
Querprofil Variante 8
Profil 3 - Kkm 92,500

Objektidentnr. OArt		Objekt- Teil	ZK	OB	Entwurf Nr.	Maßstab
5 1 3	1 7 2 6 0 0 1	0 0 0	0 0	1	Zeichnung Nr. 111/000/01/01/057	1:500/500

Blatt-Nr.

Die Übereinstimmung mit der Ausführung wird bestätigt:

Datum | Unterschrift, Funktionsbez.

DVWJ-Identifikation

DVWJ-Index

C:\Packerinnok\NOK-V1-V7\Pläne\DWG\Profile\Profile-NOK.dwg
zuletzt bearbeitet am: 22.09.2009 durch: Gudrun Tessensohn
zeichnerisch vorgeprüft am: 22.09.2009 durch: s. Tessensohn

zuletzt bearbeitet am: 22.09.2009 durch: Gudrun Tessensohn
zeichnerisch vorgeprüft am: 22.03.2003 durch: G. Tessensohn

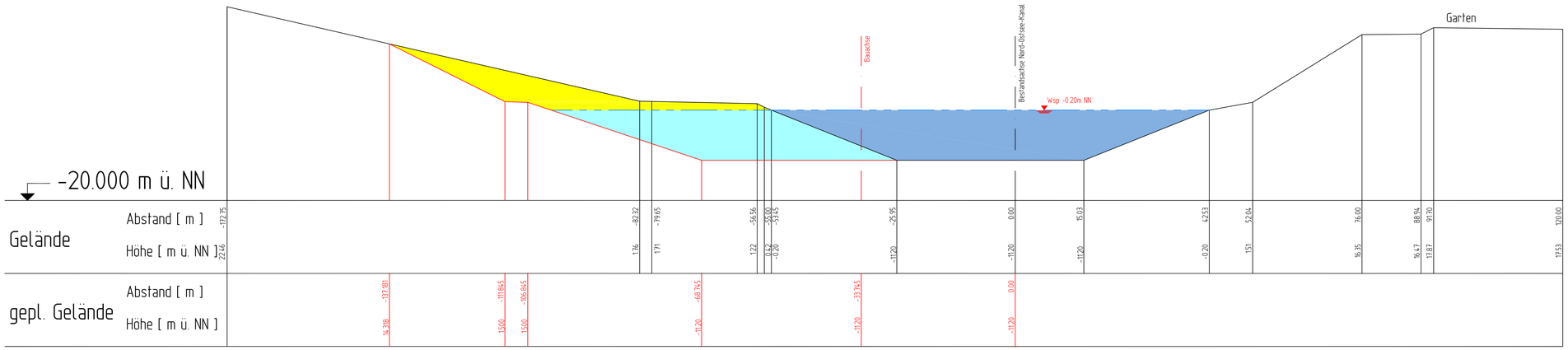

Aufgestellt	Unterschrift	Amts-/Dienstbezeichnung

Zeichnung gefertigt / bearbeitet (Datum, Name)

09097000	Datum	Name
bearbeitet	24.09.09	Lass
gezeichnet	24.09.09	Tessensohn

Bismarckallee 1, 24105 Kiel
Telefon: 04 31 / 33 93 1-0
Telefax: 04 31 / 33 72 69
eMail: nl-kiel@merkel-mic.de
www.merkelingenieurconsult.de
merkel INGENIEUR CONSULT

Vermerk des bearbeitenden Ingenieurbüros

Zeichnung geprüft

Querprofil

Wasser- und Schifffahrtsdirektion Nord
Wasser- und Schifffahrtsamt Kiel-Holtenau

OrgEinh Amt	AB	BWaStr Nr	ZB	Kilometer	S	Koordinaten rechts	hoch
114	00	34	01		0		

Objektbenennung: Gewässerbett des Nord - Ostsee - Kanals
Hauptstrecke

Objektteil: Gesamtanlage

Einzelheit: Trassierung im Bereich der Levensauer Hochbrücken
Querprofil Variante 8
Profil 4 - Kkm 93,300

ObjektidentNr. OArt		Objekt- Teil	ZK	OB	Entwurf Nr.	Maßstab
513	1726001	000	00	1	Zeichnung Nr. 111/000/01/01/058	1:500/500

Blatt-Nr.

Die Übereinstimmung mit der Ausführung wird bestätigt:

Datum — Unterschrift, Funktionsbez.

DVtU-Identifikation

DVtU-Index

zuletzt bearbeitet am: 22.09.2009 durch: Gudrun Tessensohn
zeichnerisch vorgeprüft am: 22.03.2003 durch: G. Tessensohn

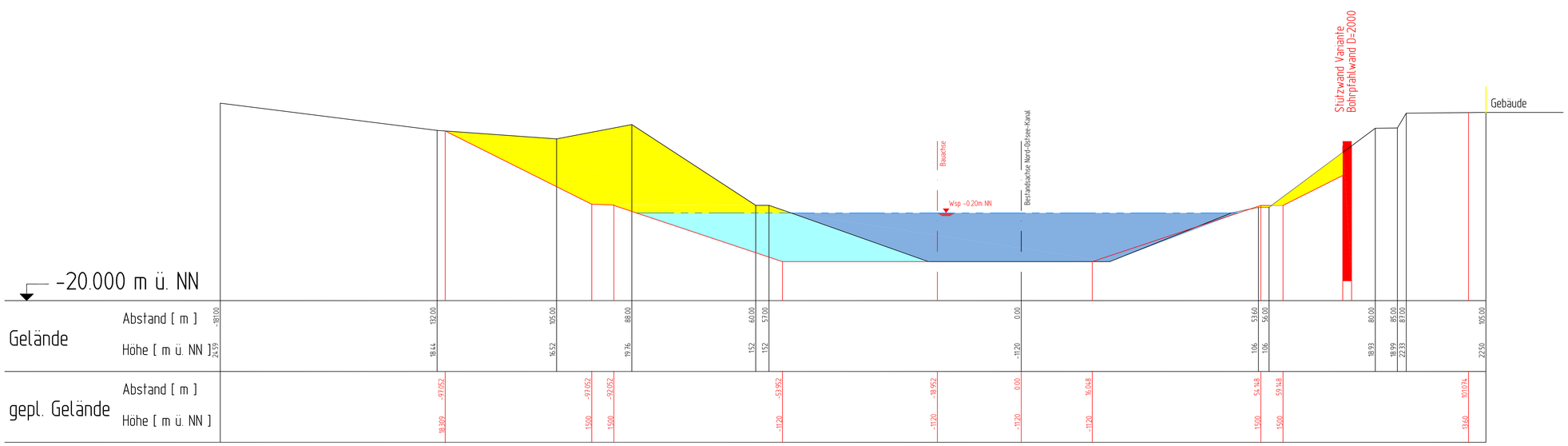

Aufgestellt	Unterschrift	Amts-/Dienstbezeichnung

Zeichnung gefertigt / bearbeitet (Datum, Name)

09097000	Datum	Name
bearbeitet	24.09.09	Lass
gezeichnet	24.09.09	Tessensohn

Bismarckallee 1, 24105 Kiel
Telefon: 04 31 / 33 93 1-0
Telefax: 04 31 / 33 72 69
eMail: nl-kiel@merkel-mic.de
www.merkelingenieurconsult.de
merkel INGENIEUR CONSULT

Vermerk des bearbeitenden Ingenieurbüros

Zeichnung geprüft

Querprofil

Wasser- und Schifffahrtsdirektion Nord
Wasser- und Schifffahrtsamt Kiel-Holtenau

OrgEinh Amt	AB	BWaStr Nr	ZB	Kilometer	S	Koordinaten rechts	hoch
114	00	34	01		0		

Objektbenennung: Gewässerbett des Nord - Ostsee - Kanals
Hauptstrecke

Objektteil: Gesamtanlage

Einzelheit: Trassierung im Bereich der Levensauer Hochbrücken
Querprofil Variante 8
Profil 5 - Kkm 93,416

ObjektidentNr. OArt		Objekt- Teil	ZK	OB	Entwurf Nr.	Maßstab
513	1726001	000	00	1	Zeichnung Nr. 111/000/01/01/059	1:500/500

Blatt-Nr.

Die Übereinstimmung mit der Ausführung wird bestätigt:

Datum — Unterschrift, Funktionsbez.

DVtU-Identifikation

DVtU-Index