Anlage 11

Lageplan und Profile zu Variante 9

„Trassierung im Bereich der Levensauer Hochbrücken Lageplan Variante 9“
Zeichnungsnummer: 111/000/01/01/060
Maßstab 1:5.000

„Trassierung im Bereich der Levensauer Hochbrücken Querprofil Variante 9
Profil 1 - Kkm 91,100“
Zeichnungsnummer: 111/000/01/01/061
Maßstab 1:500/500

„Trassierung im Bereich der Levensauer Hochbrücken Querprofil Variante 9
Profil 2 - Kkm 91,800“
Zeichnungsnummer: 111/000/01/01/062
Maßstab 1:500/500

„Trassierung im Bereich der Levensauer Hochbrücken Querprofil Variante 9
Profil 3 - Kkm 92,500“
Zeichnungsnummer: 111/000/01/01/063
Maßstab 1:500/500

„Trassierung im Bereich der Levensauer Hochbrücken Querprofil Variante 9
Profil 4 - Kkm 93,300“
Zeichnungsnummer: 111/000/01/01/064
Maßstab 1:500/500

„Trassierung im Bereich der Levensauer Hochbrücken Querprofil Variante 9
Profil 5 - Kkm 94,000“
Zeichnungsnummer: 111/000/01/01/065
Maßstab 1:500/500

Variante 9

Schwartenbek R = 3000, Sohlbreite = 70,00 m
Projensdorf R = 2000, Sohlbreite = 75,00 m

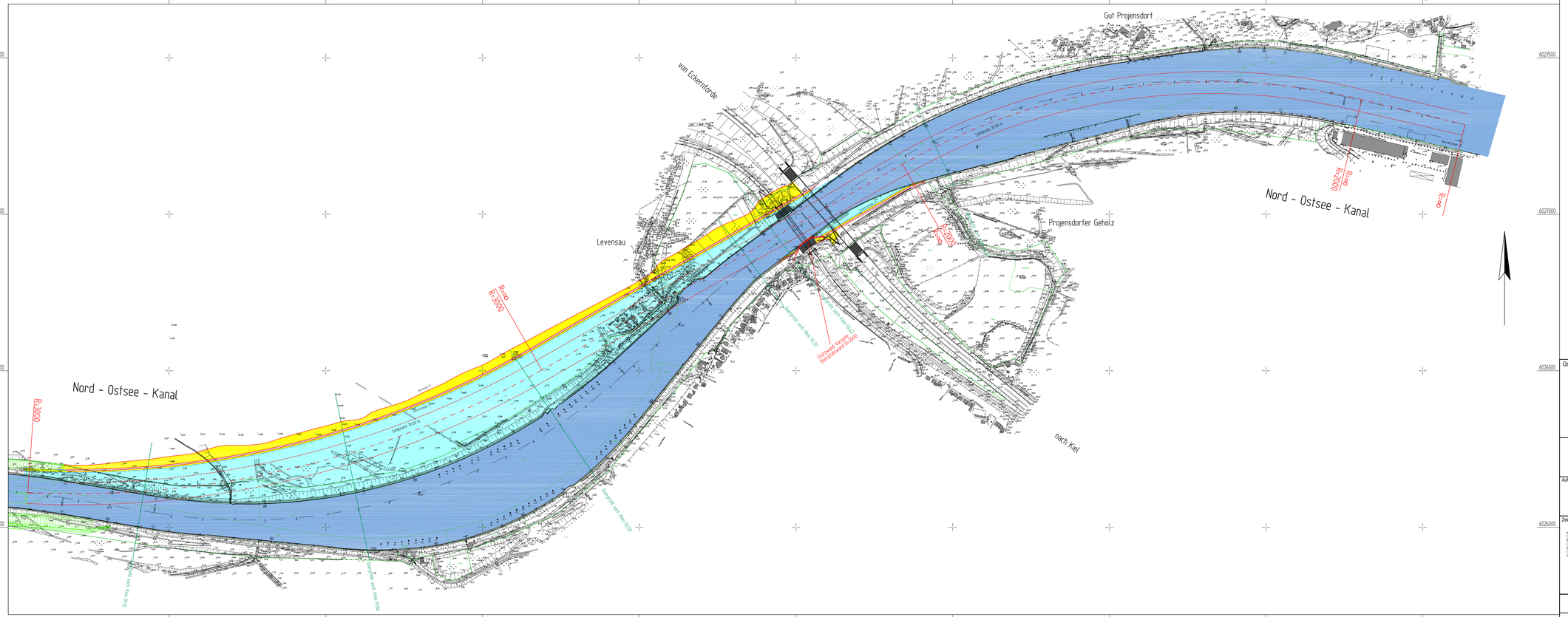

Legende:

- bestehende Wasserfläche
- neue Wasserfläche
- Abtragsfläche
- Bauachse
- Neubaumaßnahme
- neuer Sohlenknick
- Wasserspiegel

Übersichtsplan o. M.

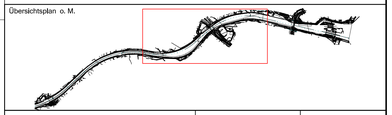

Aufgestellt	Unterschrift	Amts-/Dienstbezeichnung

Zeichnung gefertigt / bearbeitet (Datum, Name)

09097000	Datum	Name
bearbeitet	09.10.09	Lass
gezeichnet	09.10.09	Tessensohn

Bismarckallee 1, 24105 Kiel
Telefon: 04 31 / 33 93 1-0
Telefax: 04 31 / 33 72 69
eMail: rk-kiel@merkelkiel-rsc.de
www.merkelingenieurconsult.de

Vermerk des bearbeitenden Ingenieurbüros

Zeichnung geprüft

Lageplan

Wasser- und Schifffahrtsdirektion Nord
Wasser- und Schifffahrtsamt Kiel-Holtenau

WSV.de

OrgEinh Amt	AB	BWaStr Nr	ZB	Kilometer	S	Koordinaten rechts	hoch
114	00	34	01		0		

Objektbenennung	Gewässerbett des Nord - Ostsee - Kanals Hauptstrecke
Objektteil	Gesamtanlage
Einzelheit	Trassierung im Bereich der Levensauer Hochbrücken Lageplan Variante 9

OArt	ObjektidentNr.	Objekt-Teil	ZK	OB	Entwurf Nr.	Maßstab
513	1726001	000	00	1	Zeichnung Nr. 111/000/01/01/060	1:5000

Blatt-Nr.

Die Übereinstimmung mit der Ausführung wird bestätigt:

DVIU-Identifikation

DVIU-Index

Datum

Unterschrift, Funktionsbez.

Krümmung 5000 / R (cm)



C:\PACKEN\NOK\LAGEPLAN_VARIANTE9.DWG

zuletzt bearbeitet am: 06.10.09 durch: Gudrun Tessensohn
zeichnerisch vorgeprüft am: 06.10.09 durch: G. Tessensohn

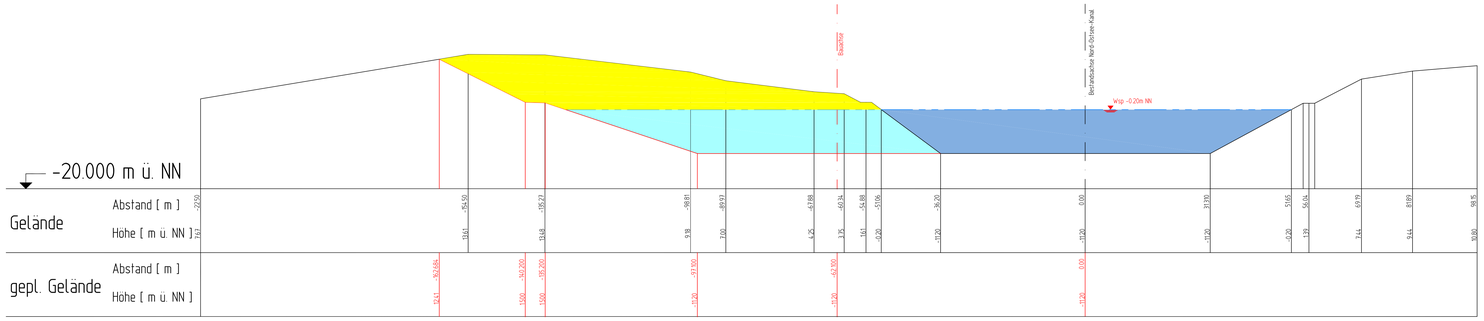

V:\projekte\2009\09097000 Trassierung NOK\CAD\VORPLAN\PLAN\Profile-NOK_Variante9.dwg
zuletzt bearbeitet am: 06.10.2009 durch: Gunnar Tessensohn
zeichnerisch vorgeprüft am: XX.XX.XXXX durch: i. Tessensohn

Aufgestellt | Unterschrift | Amts-Dienstbezeichnung

Zeichnung gefertigt / bearbeitet (Datum, Name)

09097000	Datum	Name
bearbeitet	12.10.09	Lass
gezeichnet	12.10.09	Tessensohn

Bismarckallee 1, 24105 Kiel
Telefon: 04 31 / 33 93 1-0
Telefax: 04 31 / 33 72 69
eMail: nl-kiel@merkel-mic.de
www.merkelingenieurconsult.de
merkel INGENIEUR CONSULT

Vermerk des bearbeitenden Ingenieurbüros

Zeichnung geprüft

Querprofil

Wasser- und Schifffahrtsdirektion Nord
Wasser- und Schifffahrtsamt Kiel-Holtenau

OrgEinh Amt	AB	BWaStr Nr	ZB	Kilometer	S	Koordinaten rechts	hoch
1 1 4	0 0	3 4	0 1		0		

Objektbenennung: Gewässerbett des Nord - Ostsee - Kanals
Hauptstrecke

Objektteil: Gesamtanlage

Einzelheit: Trassierung im Bereich der Levensauer Hochbrücken
Querprofil Variante 9
Profil 1 - Kkm 91,100

Objektidentnr. OArt		Objekt- Teil	ZK	OB	Entwurf Nr.	Maßstab
5 1 3	1 7 2 6 0 0 1	0 0 0	0 0	1	Zeichnung Nr. 111/000/01/01/061	1:500/500

Blatt-Nr.

Die Übereinstimmung mit der Ausführung wird bestätigt:

Datum | Unterschrift, Funktionsbez.

DVWU-Identifikation

DVWU-Index

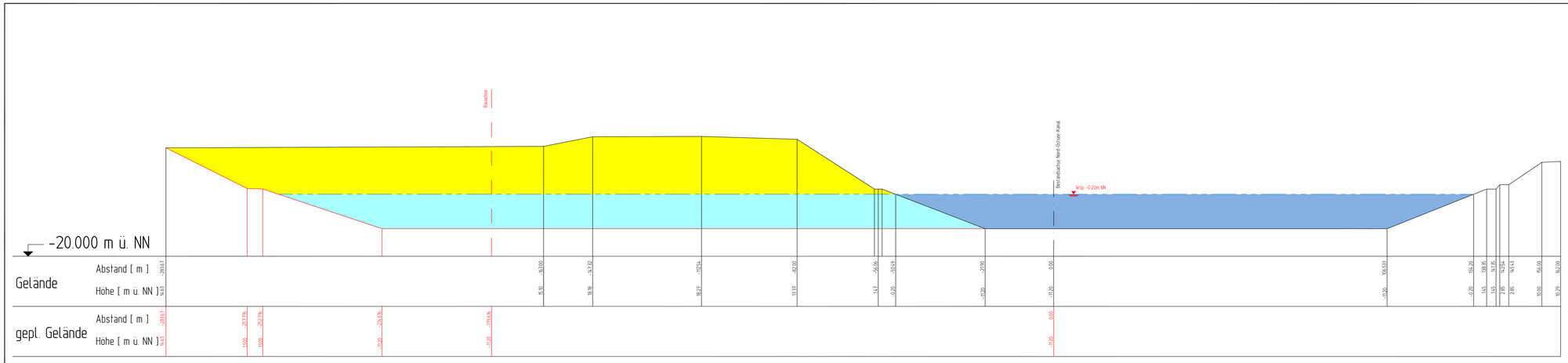

V:\projekte\2009\09097000 Trassierung NOK\CAD\VORPLAN\PLAN\Profile-NOK_Variante9.dwg
zuletzt bearbeitet am: 06.10.2009 durch: Gunnar Tessensohn
zeichnerisch vorgeprüft am: XX.XX.XXXX durch: i. Tessensohn

Aufgestellt | Unterschrift | Amts-Dienstbezeichnung

Zeichnung gefertigt / bearbeitet (Datum, Name)

09097000	Datum	Name
bearbeitet	12.10.09	Lass
gezeichnet	12.10.09	Tessensohn

Bismarckallee 1, 24105 Kiel
Telefon: 04 31 / 33 93 1-0
Telefax: 04 31 / 33 72 69
eMail: nl-kiel@merkel-mic.de
www.merkelingenieurconsult.de
merkel INGENIEUR CONSULT

Vermerk des bearbeitenden Ingenieurbüros

Zeichnung geprüft

Querprofil

Wasser- und Schifffahrtsdirektion Nord
Wasser- und Schifffahrtsamt Kiel-Holtenau

OrgEinh Amt	AB	BWaStr Nr	ZB	Kilometer	S	Koordinaten rechts	hoch
1 1 4	0 0	3 4	0 1		0		

Objektbenennung: Gewässerbett des Nord - Ostsee - Kanals
Hauptstrecke

Objektteil: Gesamtanlage

Einzelheit: Trassierung im Bereich der Levensauer Hochbrücken
Querprofil Variante 9
Profil 2 - Kkm 91,800

Objektidentnr. OArt		Objekt- Teil	ZK	OB	Entwurf Nr.	Maßstab
5 1 3	1 7 2 6 0 0 1	0 0 0	0 0	1	Zeichnung Nr. 111/000/01/01/062	1:500/500

Blatt-Nr.

Die Übereinstimmung mit der Ausführung wird bestätigt:

Datum | Unterschrift, Funktionsbez.

DVWU-Identifikation

DVWU-Index

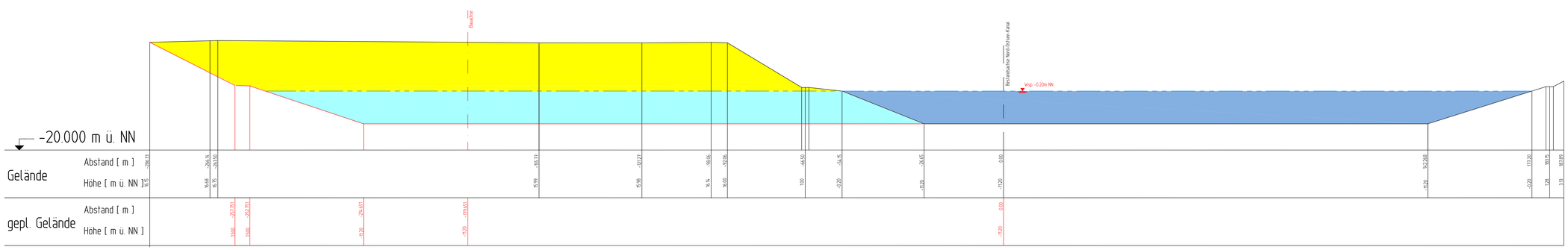

V:\projekte\2009\09097000 Trassierung NOK\CAD\VORPLAN\PLAN\Profile-NOK_Variante9.dwg
zuletzt bearbeitet am: 06.10.2009 durch: Gunnar Tessensohn
zeichnerisch vorgeprüft am: XX.XX.XXXX durch: i. Tessensohn

Aufgestellt | Unterschrift | Amts-Dienstbezeichnung

Zeichnung gefertigt / bearbeitet (Datum, Name)

09097000	Datum	Name
bearbeitet	12.10.09	Lass
gezeichnet	12.10.09	Tessensohn

Bismarckallee 1, 24105 Kiel
Telefon: 04 31 / 33 93 1-0
Telefax: 04 31 / 33 72 69
eMail: nl-kiel@merkel-mic.de
www.merkelingenieurconsult.de
merkel INGENIEUR CONSULT

Vermerk des bearbeitenden Ingenieurbüros

Zeichnung geprüft

Querprofil

Wasser- und Schifffahrtsdirektion Nord
Wasser- und Schifffahrtsamt Kiel-Holtenau

OrgEinh Amt	AB	BWaStr Nr	ZB	Kilometer	S	Koordinaten rechts	hoch
1 1 4	0 0	3 4	0 1		0		

Objektbenennung: Gewässerbett des Nord - Ostsee - Kanals
Hauptstrecke

Objektteil: Gesamtanlage

Einzelheit: Trassierung im Bereich der Levensauer Hochbrücken
Querprofil Variante 9
Profil 3 - Kkm 92,500

Objektidentnr. OArt		Objekt- Teil	ZK	OB	Entwurf Nr.	Maßstab
5 1 3	1 7 2 6 0 0 1	0 0 0	0 0	1	Zeichnung Nr. 111/000/01/01/063	1:500/500

Blatt-Nr.

Die Übereinstimmung mit der Ausführung wird bestätigt:

Datum | Unterschrift, Funktionsbez.

DVWU-Identifikation

DVWU-Index

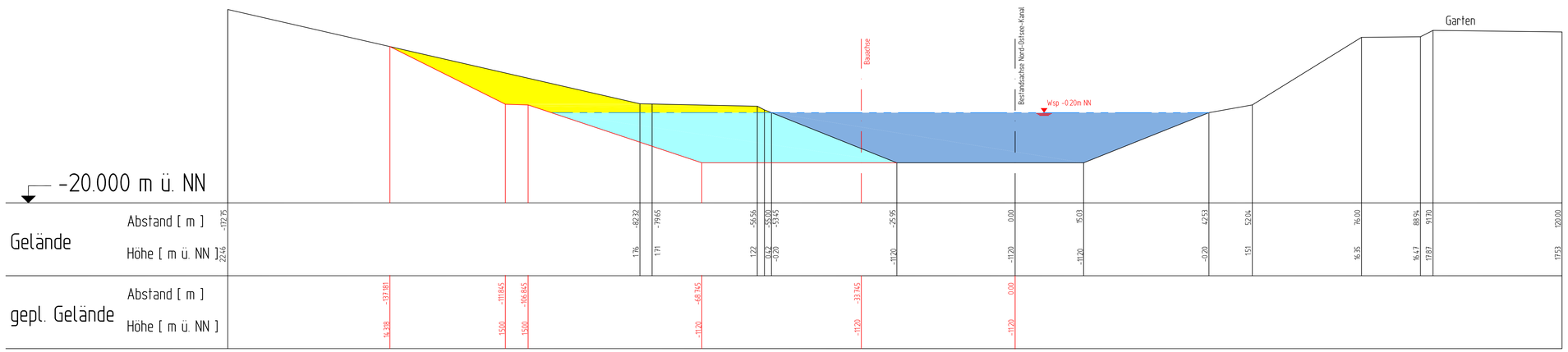

zuletzt bearbeitet am: 06.10.2009 durch: Gudrun Tessensohn
zeichnerisch vorgeprüft am: 06.10.2009 durch: G. Tessensohn

Aufgestellt	Unterschrift	Amts-/Dienstbezeichnung

Zeichnung gefertigt / bearbeitet (Datum, Name)

09097000	Datum	Name
bearbeitet	12.10.09	Lass
gezeichnet	12.10.09	Tessensohn

Bismarckallee 1, 24105 Kiel
Telefon: 04 31 / 33 93 1-0
Telefax: 04 31 / 33 72 69
eMail: nl-kiel@merkel-mic.de
www.merkelingenieurconsult.de
merkel INGENIEUR CONSULT

Vermerk des bearbeitenden Ingenieurbüros

Zeichnung geprüft

Querprofil

Wasser- und Schifffahrtsdirektion Nord
Wasser- und Schifffahrtsamt Kiel-Holtenau
WSV.de

OrgEinh Amt	AB	BWaStr Nr	ZB	Kilometer	S	Koordinaten rechts	hoch
114	00	34	01		0		

Objektbenennung: Gewässerbett des Nord - Ostsee - Kanals
Hauptstrecke

Objektteil: Gesamtanlage

Einzelheit: Trassierung im Bereich der Levensauer Hochbrücken
Querprofil Variante 9
Profil 4 - Kkm 93,300

ObjektidentNr. OArt		Objekt- Teil	ZK	OB	Entwurf Nr.	Maßstab
513	1726001	000	00	1	Zeichnung Nr. 111/000/01/01/064	1:500/500

Blatt-Nr.

Die Übereinstimmung mit der Ausführung wird bestätigt:

Datum — Unterschrift, Funktionsbez.

DVtU-Identifikation

DVtU-Index

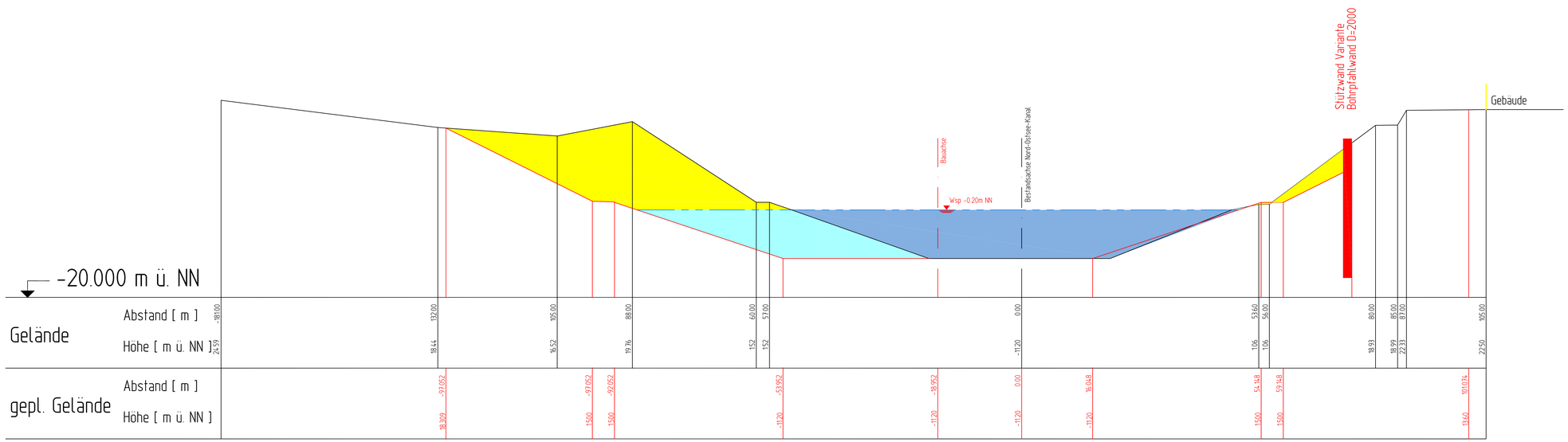

zuletzt bearbeitet am: 06.10.2009 durch: Gudrun Tessensohn
zeichnerisch vorgeprüft am: 06.10.2009 durch: G. Tessensohn

Aufgestellt	Unterschrift	Amts-/Dienstbezeichnung

Zeichnung gefertigt / bearbeitet (Datum, Name)

09097000	Datum	Name
bearbeitet	12.10.09	Lass
gezeichnet	12.10.09	Tessensohn

Bismarckallee 1, 24105 Kiel
Telefon: 04 31 / 33 93 1-0
Telefax: 04 31 / 33 72 69
eMail: nl-kiel@merkel-mic.de
www.merkelingenieurconsult.de
merkel INGENIEUR CONSULT

Vermerk des bearbeitenden Ingenieurbüros

Zeichnung geprüft

Querprofil

Wasser- und Schifffahrtsdirektion Nord
Wasser- und Schifffahrtsamt Kiel-Holtenau
WSV.de

OrgEinh Amt	AB	BWaStr Nr	ZB	Kilometer	S	Koordinaten rechts	hoch
114	00	34	01		0		

Objektbenennung: Gewässerbett des Nord - Ostsee - Kanals
Hauptstrecke

Objektteil: Gesamtanlage

Einzelheit: Trassierung im Bereich der Levensauer Hochbrücken
Querprofil Variante 9
Profil 5 - Kkm 93,416

ObjektidentNr. OArt		Objekt- Teil	ZK	OB	Entwurf Nr.	Maßstab
513	1726001	000	00	1	Zeichnung Nr. 111/000/01/01/065	1:500/500

Blatt-Nr.

Die Übereinstimmung mit der Ausführung wird bestätigt:

Datum — Unterschrift, Funktionsbez.

DVtU-Identifikation

DVtU-Index