Anlage 2

Lageplan und Profile zu Variante 1

„Trassierung im Bereich der Levensauer Hochbrücken Lageplan Variante 1“
Zeichnungsnummer: 111/000/01/01/011
Maßstab 1:5.000

„Trassierung im Bereich der Levensauer Hochbrücken Lageplan Querprofil Variante 1 - Profil 1 - Kkm 91,100“
Zeichnungsnummer: 111/000/01/01/012
Maßstab 1:500/500

„Trassierung im Bereich der Levensauer Hochbrücken Lageplan Querprofil Variante 1 - Profil 2 - Kkm 91,800“
Zeichnungsnummer: 111/000/01/01/013
Maßstab 1:500/500

„Trassierung im Bereich der Levensauer Hochbrücken Lageplan Querprofil Variante 1 - Profil 3 - Kkm 92,500“
Zeichnungsnummer: 111/000/01/01/014
Maßstab 1:500/500

„Trassierung im Bereich der Levensauer Hochbrücken Lageplan Querprofil Variante 1 - Profil 4 - Kkm 93,300“
Zeichnungsnummer: 111/000/01/01/015
Maßstab 1:500/500

„Trassierung im Bereich der Levensauer Hochbrücken Lageplan Querprofil Variante 1 - Profil 5 - Kkm 94,000“
Zeichnungsnummer: 111/000/01/01/016
Maßstab 1:500/500

Variante 1

Schwartenbek R = 3000
Projensdorf R = 3000
Sohlbreite = 70,00 m

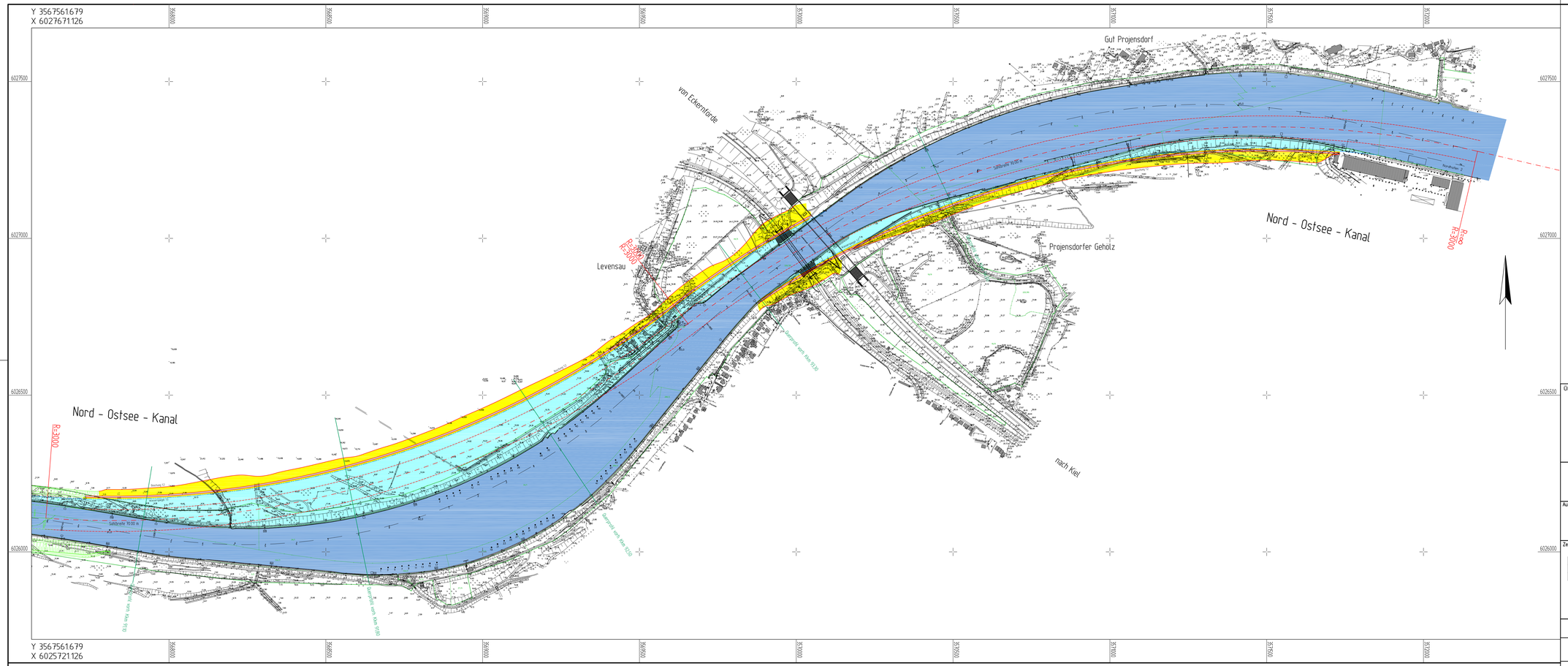

Legende:

- bestehende Wasserfläche
- neue Wasserfläche
- Abtragsfläche
- Bauachse
- Neubaumaßnahme
- neuer Sohlenknick
- Wasserspiegel

Übersichtsplan o. M.

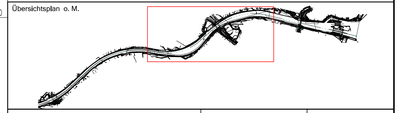

Aufgestellt	Unterschrift	Amts-/Dienstbezeichnung

Zeichnung gefertigt / bearbeitet (Datum, Name)

09097000	Datum	Name
bearbeitet	24.09.09	Loss
gezeichnet	24.09.09	Tessensohn

Bismarckallee 1, 24105 Kiel
Telefon: 04 31 / 33 93 1-0
Telefax: 04 31 / 33 72 69
eMail: nikkiel@merkel-nic.de
www.merkelingenieurconsult.de

merkel INGENIEUR CONSULT

Vermerk des bearbeitenden Ingenieurbüros

Zeichnung geprüft

Lageplan

Wasser- und Schifffahrtsdirektion Nord
Wasser- und Schifffahrtsamt Kiel-Holtenau

WSV.de

OrgEinh Amt	AB	BWaStr Nr	ZB	Kilometer	S	Koordinaten rechts	hoch
1 1 4	0 0	3 4	0 1		0		

Objektbenennung: Gewässerbett des Nord - Ostsee - Kanals Hauptstrecke

Objektteil: Gesamtanlage

Einzelheit: Trassierung im Bereich der Levensauer Hochbrücken Lageplan Variante 1

ObjektidentNr. OArt		Objekt- Teil	ZK	OB	Entwurf Nr.	Maßstab
5 1 3	1 7 2 6 0 0 1	0 0 0	0 0	1	Zeichnung Nr. 111/000/01/01/011	1:5000

Blatt-Nr.

Die Übereinstimmung mit der Ausführung wird bestätigt:

DVtU-Identifikation

DVtU-Index

Datum

Unterschrift, Funktionsbez.

Krümmung 5000 / R (cm)

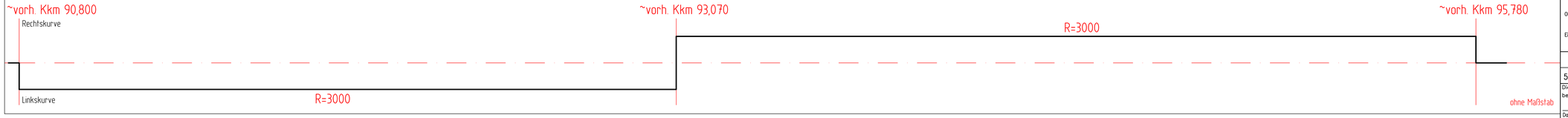

zuletzt bearbeitet am: 21.09.09 durch: Gudrun Tessensohn
zeichnerisch vorgeprüft am: 21.09.09 durch: Tessensohn
C:\PACKEN\NOK\NOK-V1-V7\PLÄNE\DWG\LAGEPLAENE_VARIANTEN1-8.DWG

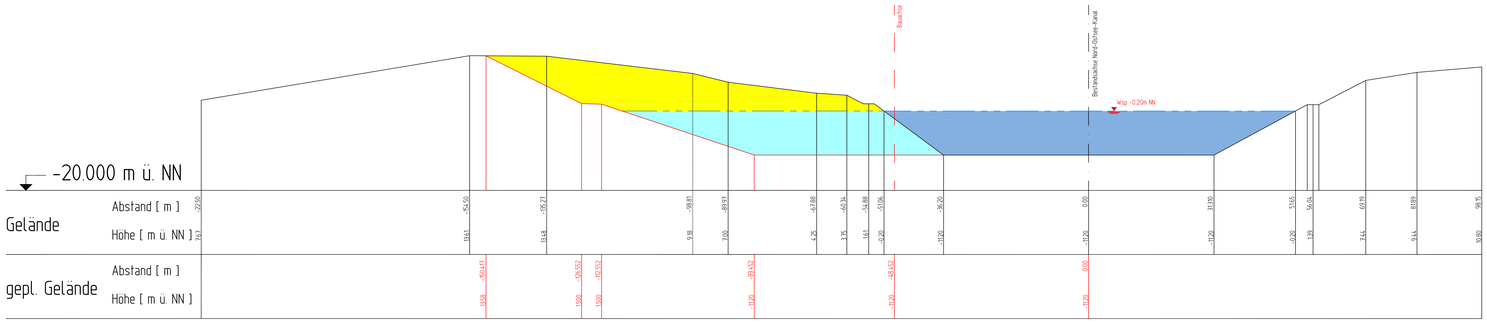

zuletzt bearbeitet am: 15.09.2009 durch: Gudrun Tessensohn
zeichnerisch vorgeprüft am: 03.03.09 durch: Tessensohn

Aufgestellt	Unterschrift	Amts-/Dienstbezeichnung

Zeichnung gefertigt / bearbeitet (Datum, Name)

09097000	Datum	Name
bearbeitet	15.09.09	Lass
gezeichnet	15.09.09	Tessensohn

Bismarckallee 1, 24105 Kiel
Telefon: 04 31 / 33 93 1-0
Telefax: 04 31 / 33 72 69
eMail: nl-kiel@merkel-mic.de
www.merkelingenieurconsult.de
merkel INGENIEUR CONSULT

Vermerk des bearbeitenden Ingenieurbüros

Zeichnung geprüft

Querprofil

Wasser- und Schifffahrtsdirektion Nord
Wasser- und Schifffahrtsamt Kiel-Holtenau

WSV.de

OrgEinh Amt	AB	BWaStr Nr	ZB	Kilometer	S	Koordinaten rechts	hoch
1 1 4	0 0	3 4	0 1		0		

Objektbenennung: Gewässerbett des Nord - Ostsee - Kanals
Hauptstrecke

Objektteil: Gesamtanlage

Einzelheit: Trassierung im Bereich der Levensauer Hochbrücken
Querprofil Variante 1
Profil 1 - Kkm 91,100

Objektidentnr. OArt		Objekt- Teil	ZK	OB	Entwurf Nr.	Maßstab
5 1 3	1 7 2 6 0 0 1	0 0 0	0 0	1	Zeichnung Nr. 111/000/01/01/012	1:500/500

Blatt-Nr.

Die Übereinstimmung mit der Ausführung wird bestätigt:

Datum — Unterschrift, Funktionsbez.

DVWU-Identifikation

DVWU-Index

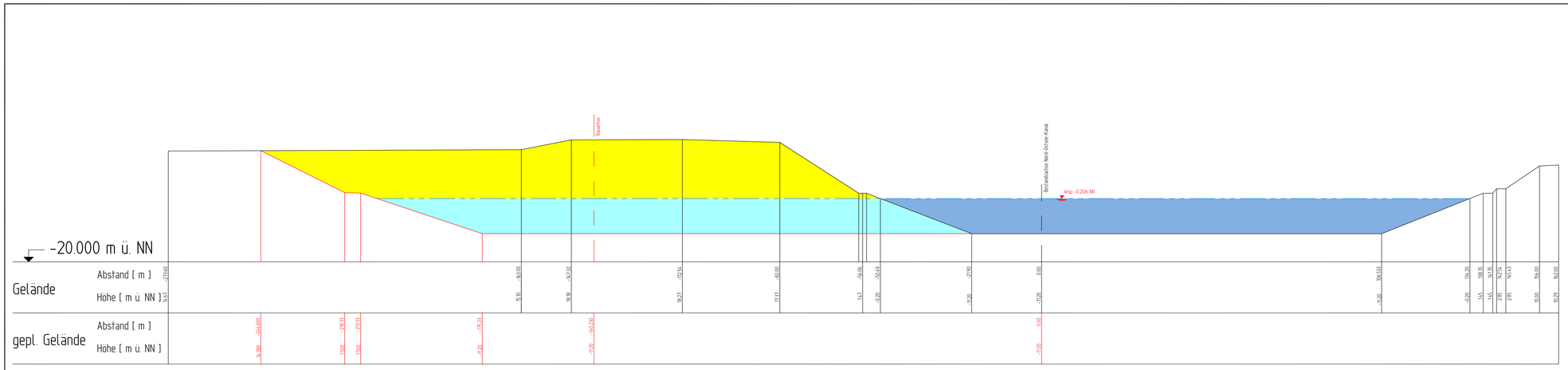

zuletzt bearbeitet am: 15.09.2009 durch: Gudrun Tessensohn
zeichnerisch vorgeprüft am: 03.03.09 durch: Tessensohn

Aufgestellt	Unterschrift	Amts-/Dienstbezeichnung

Zeichnung gefertigt / bearbeitet (Datum, Name)

09097000	Datum	Name
bearbeitet	15.09.09	Lass
gezeichnet	15.09.09	Tessensohn

Bismarckallee 1, 24105 Kiel
Telefon: 04 31 / 33 93 1-0
Telefax: 04 31 / 33 72 69
eMail: nl-kiel@merkel-mic.de
www.merkelingenieurconsult.de
merkel INGENIEUR CONSULT

Vermerk des bearbeitenden Ingenieurbüros

Zeichnung geprüft

Querprofil

Wasser- und Schifffahrtsdirektion Nord
Wasser- und Schifffahrtsamt Kiel-Holtenau

WSV.de

OrgEinh Amt	AB	BWaStr Nr	ZB	Kilometer	S	Koordinaten rechts	hoch
1 1 4	0 0	3 4	0 1		0		

Objektbenennung: Gewässerbett des Nord - Ostsee - Kanals
Hauptstrecke

Objektteil: Gesamtanlage

Einzelheit: Trassierung im Bereich der Levensauer Hochbrücken
Querprofil Variante 1
Profil 2 - Kkm 91,800

Objektidentnr. OArt		Objekt- Teil	ZK	OB	Entwurf Nr.	Maßstab
5 1 3	1 7 2 6 0 0 1	0 0 0	0 0	1	Zeichnung Nr. 111/000/01/01/013	1:500/500

Blatt-Nr.

Die Übereinstimmung mit der Ausführung wird bestätigt:

Datum — Unterschrift, Funktionsbez.

DVWU-Identifikation

DVWU-Index

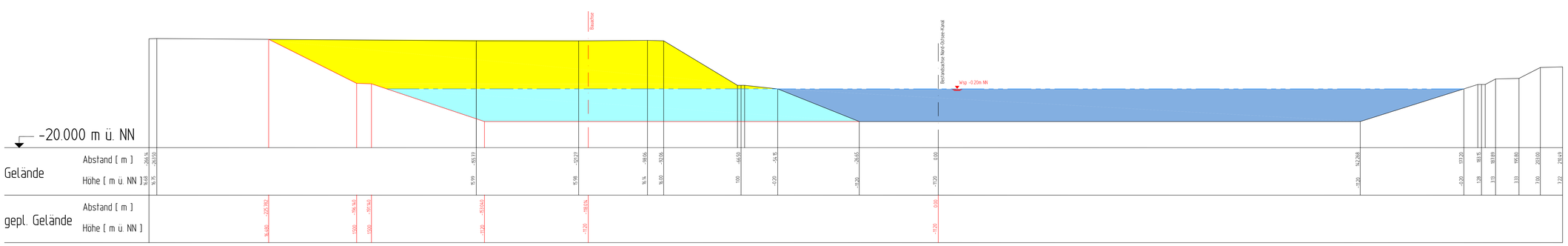

zuletzt bearbeitet am: 15.09.2009 durch: Gudrun Tessensohn
zeichnerisch vorgeprüft am: 03.03.09 durch: Tessensohn

Aufgestellt	Unterschrift	Amts-/Dienstbezeichnung

Zeichnung gefertigt / bearbeitet (Datum, Name)

09097000	Datum	Name
bearbeitet	15.09.09	Lass
gezeichnet	15.09.09	Tessensohn

Bismarckallee 1, 24105 Kiel
Telefon: 04 31 / 33 93 1-0
Telefax: 04 31 / 33 72 69
eMail: nl-kiel@merkel-mic.de
www.merkelingenieurconsult.de
merkel INGENIEUR CONSULT

Vermerk des bearbeitenden Ingenieurbüros

Zeichnung geprüft

Querprofil

Wasser- und Schifffahrtsdirektion Nord
Wasser- und Schifffahrtsamt Kiel-Holtenau

WSV.de

OrgEinh Amt	AB	BWaStr Nr	ZB	Kilometer	S	Koordinaten rechts	hoch
1 1 4	0 0	3 4	0 1		0		

Objektbenennung: Gewässerbett des Nord - Ostsee - Kanals
Hauptstrecke

Objektteil: Gesamtanlage

Einzelheit: Trassierung im Bereich der Levensauer Hochbrücken
Querprofil Variante 1
Profil 3 - Kkm 92,500

Objektidentnr. OArt		Objekt- Teil	ZK	OB	Entwurf Nr.	Maßstab
5 1 3	1 7 2 6 0 0 1	0 0 0	0 0	1	Zeichnung Nr. 111/000/01/01/014	1:500/500

Blatt-Nr.

Die Übereinstimmung mit der Ausführung wird bestätigt:

Datum — Unterschrift, Funktionsbez.

DVWU-Identifikation

DVWU-Index

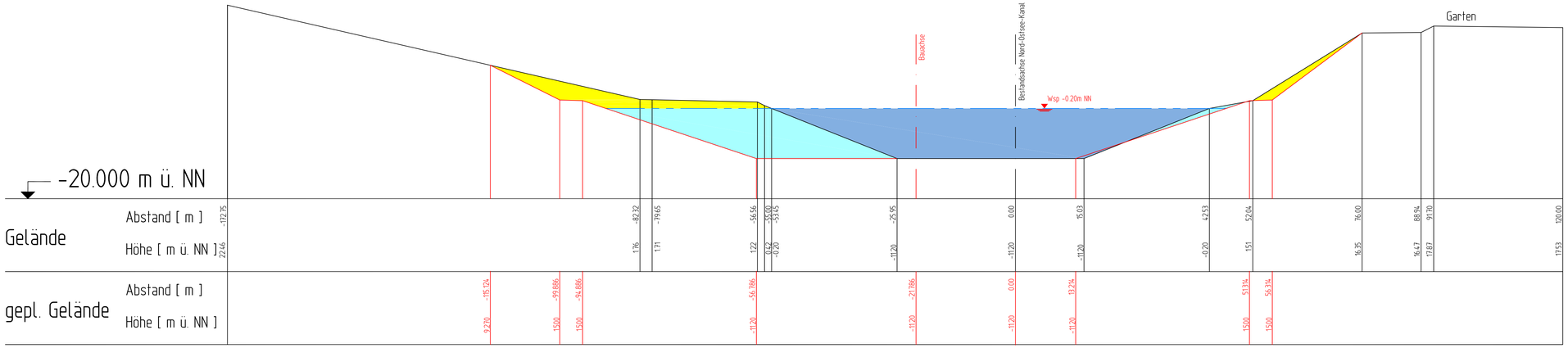

zuletzt bearbeitet am: 15.09.2009 durch: Gudrun Tessensohn
zeichnerisch vorgeprüft am: 15.09.2009 durch: Tessensohn

Aufgestellt	Unterschrift	Amts-/Dienstbezeichnung

Zeichnung gefertigt / bearbeitet (Datum, Name)

09097000	Datum	Name
bearbeitet	15.09.09	Lass
gezeichnet	15.09.09	Tessensohn

Bismarckallee 1, 24105 Kiel
Telefon: 04 31 / 33 93 1-0
Telefax: 04 31 / 33 72 69
eMail: nl-kiel@merkel-mic.de
www.merkelingenieurconsult.de
merkel INGENIEUR CONSULT

Vermerk des bearbeitenden Ingenieurbüros

Zeichnung geprüft

Querprofil

Wasser- und Schifffahrtsdirektion Nord
Wasser- und Schifffahrtsamt Kiel-Holtenau
WSV.de

OrgEinh Amt	AB	BWaStr Nr	ZB	Kilometer	S	Koordinaten rechts	hoch
114	00	34	01		0		

Objektbenennung: Gewässerbett des Nord - Ostsee - Kanals
Hauptstrecke

Objektteil: Gesamtanlage

Einzelheit: Trassierung im Bereich der Levensauer Hochbrücken
Querprofil Variante 1
Profil 4 - Kkm 93,300

ObjektidentNr. OArt		Objekt- Teil	ZK	OB	Entwurf Nr.	Maßstab
513	1726001	000	00	1	Zeichnung Nr. 111/000/01/01/015	1:500/500

Blatt-Nr.

Die Übereinstimmung mit der Ausführung wird bestätigt:

Datum — Unterschrift, Funktionsbez.

DVtU-Identifikation

DVtU-Index

zuletzt bearbeitet am: 15.09.2009 durch: Gudrun Tessensohn
zeichnerisch vorgeprüft am: 15.09.2009 durch: Tessensohn

Aufgestellt	Unterschrift	Amts-/Dienstbezeichnung

Zeichnung gefertigt / bearbeitet (Datum, Name)

09097000	Datum	Name
bearbeitet	15.09.09	Lass
gezeichnet	15.09.09	Tessensohn

Bismarckallee 1, 24105 Kiel
Telefon: 04 31 / 33 93 1-0
Telefax: 04 31 / 33 72 69
eMail: nl-kiel@merkel-mic.de
www.merkelingenieurconsult.de
merkel INGENIEUR CONSULT

Vermerk des bearbeitenden Ingenieurbüros

Zeichnung geprüft

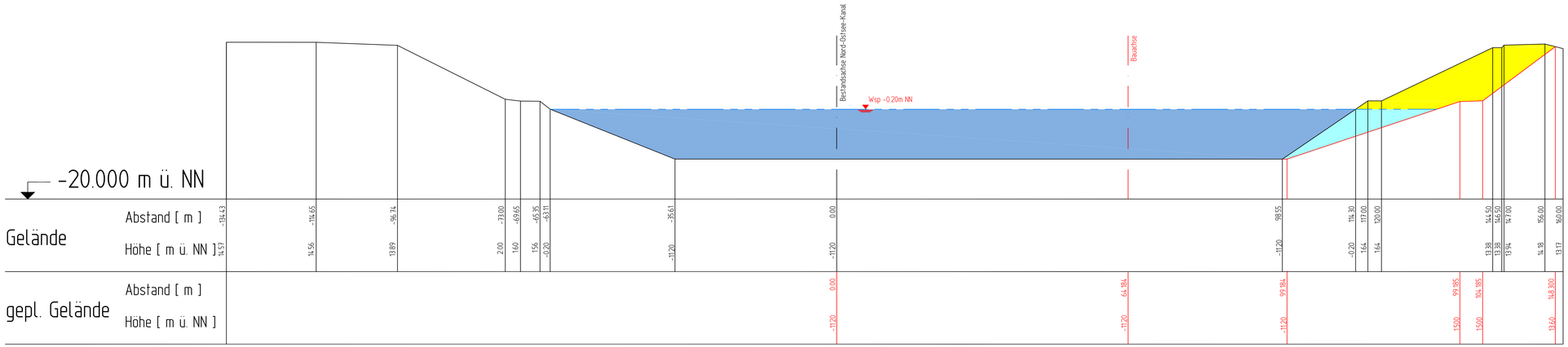

Querprofil

Wasser- und Schifffahrtsdirektion Nord
Wasser- und Schifffahrtsamt Kiel-Holtenau
WSV.de

OrgEinh Amt	AB	BWaStr Nr	ZB	Kilometer	S	Koordinaten rechts	hoch
114	00	34	01		0		

Objektbenennung: Gewässerbett des Nord - Ostsee - Kanals
Hauptstrecke

Objektteil: Gesamtanlage

Einzelheit: Trassierung im Bereich der Levensauer Hochbrücken
Querprofil Variante 1
Profil 5 - Kkm 94,000

ObjektidentNr. OArt		Objekt- Teil	ZK	OB	Entwurf Nr.	Maßstab
513	1726001	000	00	1	Zeichnung Nr. 111/000/01/01/016	1:500/500

Blatt-Nr.

Die Übereinstimmung mit der Ausführung wird bestätigt:

Datum — Unterschrift, Funktionsbez.

DVtU-Identifikation

DVtU-Index