Anlage 3

Lageplan und Profile zu Variante 2

„Trassierung im Bereich der Levensauer Hochbrücken Lageplan Variante 2“
Zeichnungsnummer: 111/000/01/01/017
Maßstab 1:5.000

„Trassierung im Bereich der Levensauer Hochbrücken Lageplan Querprofil Variante 2 - Profil 1 - Kkm 91,100“
Zeichnungsnummer: 111/000/01/01/018
Maßstab 1:500/500

„Trassierung im Bereich der Levensauer Hochbrücken Lageplan Querprofil Variante 2 - Profil 2 - Kkm 91,800“
Zeichnungsnummer: 111/000/01/01/019
Maßstab 1:500/500

„Trassierung im Bereich der Levensauer Hochbrücken Lageplan Querprofil Variante 2 - Profil 3 - Kkm 92,500“
Zeichnungsnummer: 111/000/01/01/020
Maßstab 1:500/500

„Trassierung im Bereich der Levensauer Hochbrücken Lageplan Querprofil Variante 2 - Profil 4 - Kkm 93,300“
Zeichnungsnummer: 111/000/01/01/021
Maßstab 1:500/500

„Trassierung im Bereich der Levensauer Hochbrücken Lageplan Querprofil Variante 2 - Profil 5 - Kkm 94,000“
Zeichnungsnummer: 111/000/01/01/022
Maßstab 1:500/500

Variante 2

Schwartenbek R = 3000
Projensdorf R = 2000
Sohlbreite = 70,00 m

Legende:

- bestehende Wasserfläche
- neue Wasserfläche
- Abtragsfläche
- Bauachse
- Neubaumaßnahme
- neuer Sohlenknick
- Wasserspiegel

Übersichtsplan o. M.

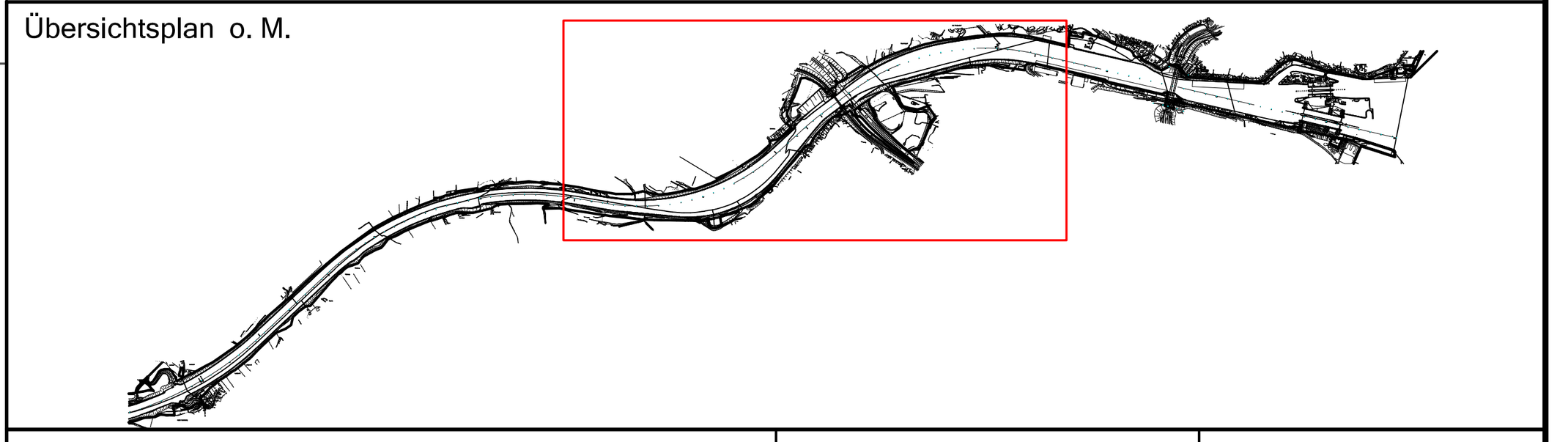

Aufgestellt	Unterschrift	Amts-/Dienstbezeichnung

Zeichnung gefertigt / bearbeitet (Datum, Name)

09097000	Datum	Name
bearbeitet	24.09.09	Lass
gezeichnet	24.09.09	Tessensohn

Bismarckallee 1, 24105 Kiel
Telefon: 04 31 / 33 93 1-0
Telefax: 04 31 / 33 72 69
eMail: nl-kiel@merkel-mic.de
www.merkelingenieurconsult.de
merkel INGENIEUR CONSULT

Vermerk des bearbeitenden Ingenieurbüros

Zeichnung geprüft

Lageplan

Wasser- und Schifffahrtsdirektion Nord
Wasser- und Schifffahrtsamt Kiel-Holtenau

OrgEinh Amt	OrgEinh AB	BWaStr Nr	BWaStr ZB	Kilometer	S	Koordinaten rechts	Koordinaten hoch
1 1 4	0 0	3 4	0 1		0		

Objektbenennung: Gewässerbett des Nord - Ostsee - Kanals Hauptstrecke

Objektteil: Gesamtanlage

Einzelheit: Trassierung im Bereich der Levensauer Hochbrücken Lageplan Variante 2

ObjektidentNr. OArt	ObjektidentNr.	Objekt- Teil	Objekt- ZK	OB	Entwurf Nr. / Zeichnung Nr.	Maßstab 1:5000 / Blatt-Nr.
5 1 3	1 7 2 6 0 0 1	0 0 0	0 0	1	111/000/01/01/017	

Die Übereinstimmung mit der Ausführung wird bestätigt:

Datum — Unterschrift, Funktionsbez.

DVtU-Identifikation

DVtU-Index

C:\PACKEN\NOK\NOK-V1-V7\PLÄNE\DWG\LAGEPLAENE_VARIANTEN1-8.DWG
zuletzt bearbeitet am: 24.09.09 durch: Gudrun Tessensohn

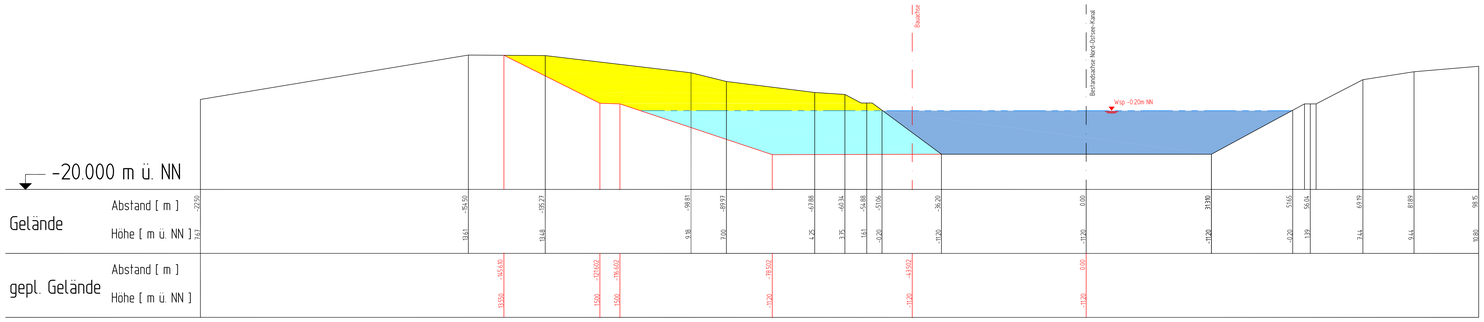

Gelände Abstand [m]	Gelände Höhe [m ü. NN]
-72.50	1.12
-54.50	19.61
-19.72	19.48
-9.81	9.18
-8.93	7.00
-0.88	4.25
-0.74	3.75
-0.88	1.61
-0.06	-0.20
0.20	-1.20
0.00	-1.20
31.98	-1.20
51.65	-0.20
56.04	1.32
67.79	7.44
81.89	9.44
98.15	10.80

gepl. Gelände Abstand [m]	gepl. Gelände Höhe [m ü. NN]
-55.50	0.500
-27.50	0.500
-19.50	0.500
-18.50	-0.20
-13.50	-0.20
0.00	-1.20

zuletzt bearbeitet am: 15.09.2009 durch: Gudrun Tessensohn
zeichnerisch vorgeprüft am: 5.03.2003 durch: c. Teßenhöhn

Aufgestellt	Unterschrift	Amts-/Dienstbezeichnung

Zeichnung gefertigt / bearbeitet (Datum, Name)

09097000	Datum	Name
bearbeitet	15.09.09	Lass
gezeichnet	15.09.09	Tessensohn

Bismarckallee 1, 24105 Kiel
Telefon: 04 31 / 33 93 1-0
Telefax: 04 31 / 33 72 69
eMail: ni-kiel@merkel-mlc.de
www.merkelingenieurconsult.de
merkel INGENIEUR CONSULT

Vermerk des bearbeitenden Ingenieurbüros

Zeichnung geprüft

Querprofil

Wasser- und Schifffahrtsdirektion Nord
Wasser- und Schifffahrtsamt Kiel-Holtenau
WSV.de

OrgEinh Amt	AB	BWaStr Nr	ZB	Kilometer	S	Koordinaten rechts	hoch
114	00	34	01		0		

Objektbenennung: Gewässerbett des Nord - Ostsee - Kanals
Hauptstrecke

Objektteil: Gesamtanlage

Einzelheit: Trassierung im Bereich der Levensauer Hochbrücken
Querprofil Variante 2
Profil 1 - Kkm 91,100

Objektidentnr. OArt		Objekt- Teil	ZK	OB	Entwurf Nr.	Maßstab
513	1726001	000	00	1	Zeichnung Nr. 111/000/01/01/018	1:500/500

Blatt-Nr.:

Die Übereinstimmung mit der Ausführung wird bestätigt:

DVWU-Identifikation

DVWU-Index

Datum — Unterschrift, Funktionsbez.

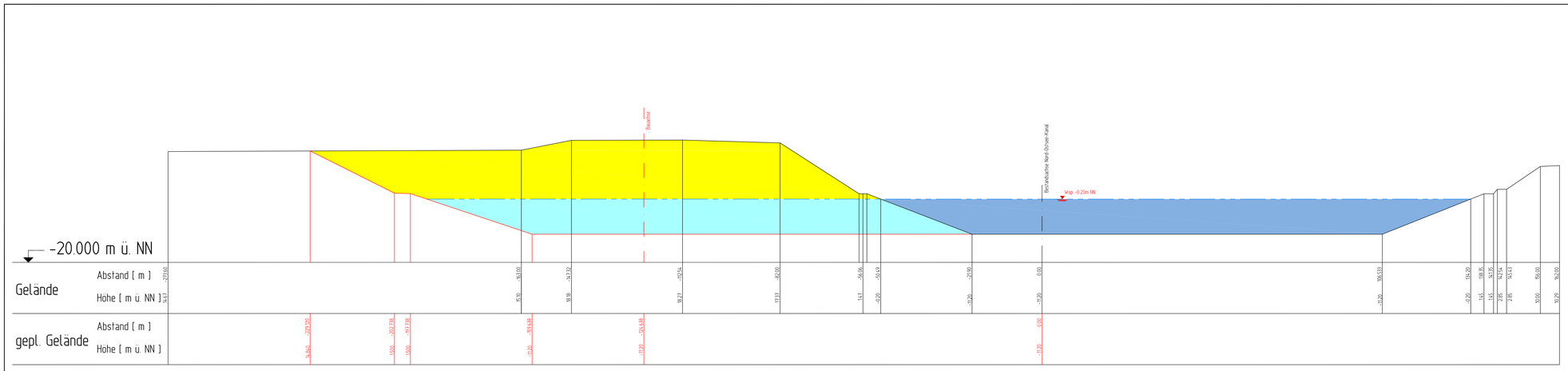

Gelände Abstand [m]	Gelände Höhe [m ü. NN]
-273.60	1.12
-36.00	5.16
-14.72	3.18
-10.24	8.27
-8.00	17.17
-56.66	1.47
-55.43	-0.20
-21.50	-1.20
0.00	-1.20
109.33	-1.20
115.20	-0.20
118.95	1.15
121.95	1.15
142.54	2.85
154.43	2.85
165.00	10.00
183.00	10.79

gepl. Gelände Abstand [m]	gepl. Gelände Höhe [m ü. NN]
-229.50	0.500
-207.38	1.500
-157.38	1.500
-155.38	-1.20
-124.38	-1.20
0.00	-1.20

zuletzt bearbeitet am: 15.09.2009 durch: Gudrun Tessensohn
zeichnerisch vorgeprüft am: 5.03.2003 durch: c. Teßenhöhn

Aufgestellt	Unterschrift	Amts-/Dienstbezeichnung

Zeichnung gefertigt / bearbeitet (Datum, Name)

09097000	Datum	Name
bearbeitet	15.09.09	Lass
gezeichnet	15.09.09	Tessensohn

Bismarckallee 1, 24105 Kiel
Telefon: 04 31 / 33 93 1-0
Telefax: 04 31 / 33 72 69
eMail: ni-kiel@merkel-mlc.de
www.merkelingenieurconsult.de
merkel INGENIEUR CONSULT

Vermerk des bearbeitenden Ingenieurbüros

Zeichnung geprüft

Querprofil

Wasser- und Schifffahrtsdirektion Nord
Wasser- und Schifffahrtsamt Kiel-Holtenau
WSV.de

OrgEinh Amt	AB	BWaStr Nr	ZB	Kilometer	S	Koordinaten rechts	hoch
114	00	34	01		0		

Objektbenennung: Gewässerbett des Nord - Ostsee - Kanals
Hauptstrecke

Objektteil: Gesamtanlage

Einzelheit: Trassierung im Bereich der Levensauer Hochbrücken
Querprofil Variante 2
Profil 2 - Kkm 91,800

Objektidentnr. OArt		Objekt- Teil	ZK	OB	Entwurf Nr.	Maßstab
513	1726001	000	00	1	Zeichnung Nr. 111/000/01/01/019	1:500/500

Blatt-Nr.:

Die Übereinstimmung mit der Ausführung wird bestätigt:

DVWU-Identifikation

DVWU-Index

Datum — Unterschrift, Funktionsbez.

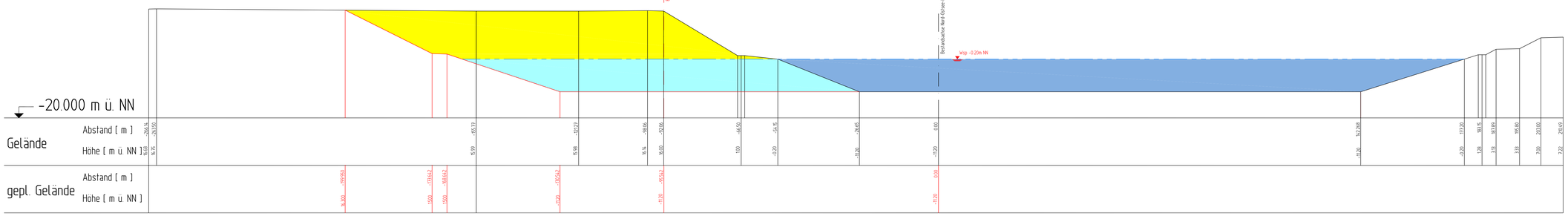

Gelände Abstand [m]	Gelände Höhe [m ü. NN]
-264.34	9.75
-30.50	9.99
-15.17	5.98
-12.72	9.44
-10.96	9.03
-10.26	1.00
-64.50	-0.20
-54.95	-1.20
-26.65	-1.20
0.00	-1.20
142.268	-1.20
177.20	-0.20
180.15	1.28
181.89	3.33
195.80	3.33
203.90	7.50
230.43	7.22

gepl. Gelände Abstand [m]	gepl. Gelände Höhe [m ü. NN]
-99.50	0.500
-73.42	1.500
-38.42	1.500
-35.42	-1.20
-30.42	-1.20
0.00	-1.20

zuletzt bearbeitet am: 15.09.2009 durch: Gudrun Tessensohn
zeichnerisch vorgeprüft am: 5.03.2003 durch: c. Teßenhöhn

Aufgestellt	Unterschrift	Amts-/Dienstbezeichnung

Zeichnung gefertigt / bearbeitet (Datum, Name)

09097000	Datum	Name
bearbeitet	15.09.09	Lass
gezeichnet	15.09.09	Tessensohn

Bismarckallee 1, 24105 Kiel
Telefon: 04 31 / 33 93 1-0
Telefax: 04 31 / 33 72 69
eMail: ni-kiel@merkel-mlc.de
www.merkelingenieurconsult.de
merkel INGENIEUR CONSULT

Vermerk des bearbeitenden Ingenieurbüros

Zeichnung geprüft

Querprofil

Wasser- und Schifffahrtsdirektion Nord
Wasser- und Schifffahrtsamt Kiel-Holtenau
WSV.de

OrgEinh Amt	AB	BWaStr Nr	ZB	Kilometer	S	Koordinaten rechts	hoch
114	00	34	01		0		

Objektbenennung: Gewässerbett des Nord - Ostsee - Kanals
Hauptstrecke

Objektteil: Gesamtanlage

Einzelheit: Trassierung im Bereich der Levensauer Hochbrücken
Querprofil Variante 2
Profil 3 - Kkm 92,500

Objektidentnr. OArt		Objekt- Teil	ZK	OB	Entwurf Nr.	Maßstab
513	1726001	000	00	1	Zeichnung Nr. 111/000/01/01/020	1:500/500

Blatt-Nr.:

Die Übereinstimmung mit der Ausführung wird bestätigt:

DVWU-Identifikation

DVWU-Index

Datum — Unterschrift, Funktionsbez.

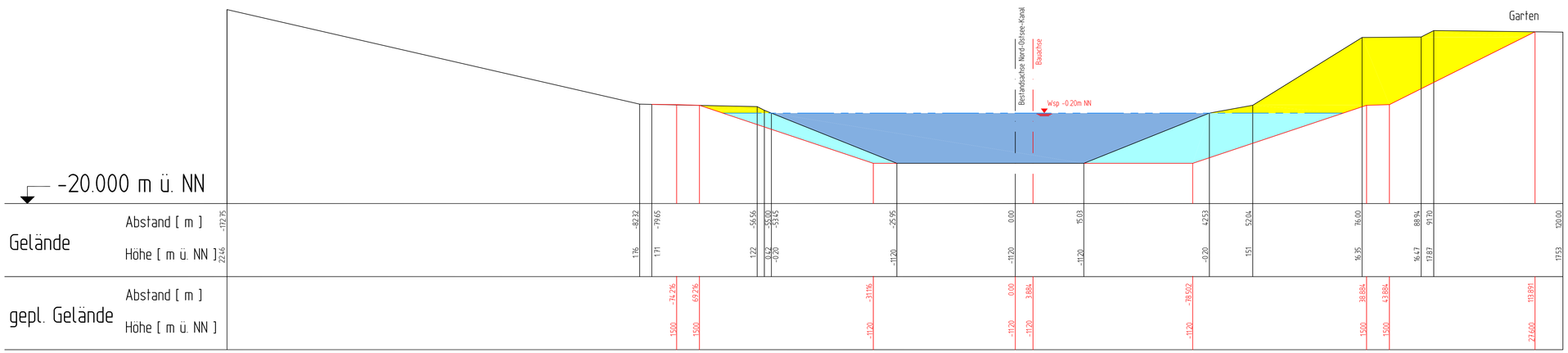

Aufgestellt	Unterschrift	Amts-/Dienstbezeichnung

Zeichnung gefertigt / bearbeitet (Datum, Name)

09097000	Datum	Name
bearbeitet	15.09.09	Lass
gezeichnet	15.09.09	Tessensohn

Bismarckallee 1, 24105 Kiel
Telefon: 04 31 / 33 93 1-0
Telefax: 04 31 / 33 72 69
eMail: nl-kiel@merkel-mic.de
www.merkelingenieurconsult.de
merkel INGENIEUR CONSULT

Vermerk des bearbeitenden Ingenieurbüros

Zeichnung geprüft

Querprofil

Wasser- und Schifffahrtsdirektion Nord
Wasser- und Schifffahrtsamt Kiel-Holtenau
WSV.de

OrgEinh Amt	AB	BWaStr Nr	ZB	Kilometer	S	Koordinaten rechts	hoch
114	00	34	01		0		

Objektbenennung: Gewässerbett des Nord - Ostsee - Kanals
Hauptstrecke

Objektteil: Gesamtanlage

Einzelheit: Trassierung im Bereich der Levensauer Hochbrücken
Querprofil Variante 2
Profil 4 - Kkm 93,300

ObjektIdentNr. OArt		Objekt- Teil	ZK	OB	Entwurf Nr.	Maßstab
513	1726001	000	00	1	Zeichnung Nr. 111/000/01/01/021	1:500/500

Blatt-Nr.

Die Übereinstimmung mit der Ausführung wird bestätigt:

Datum — Unterschrift, Funktionsbez.

DVtU-Identifikation

DVtU-Index

zuletzt bearbeitet am: 15.09.2009 durch: Gudrun Tessensohn
zeichnerisch vorgeprüft am: 15.03.2013 durch: G. Tessensohn

Station: Kkm 94,000

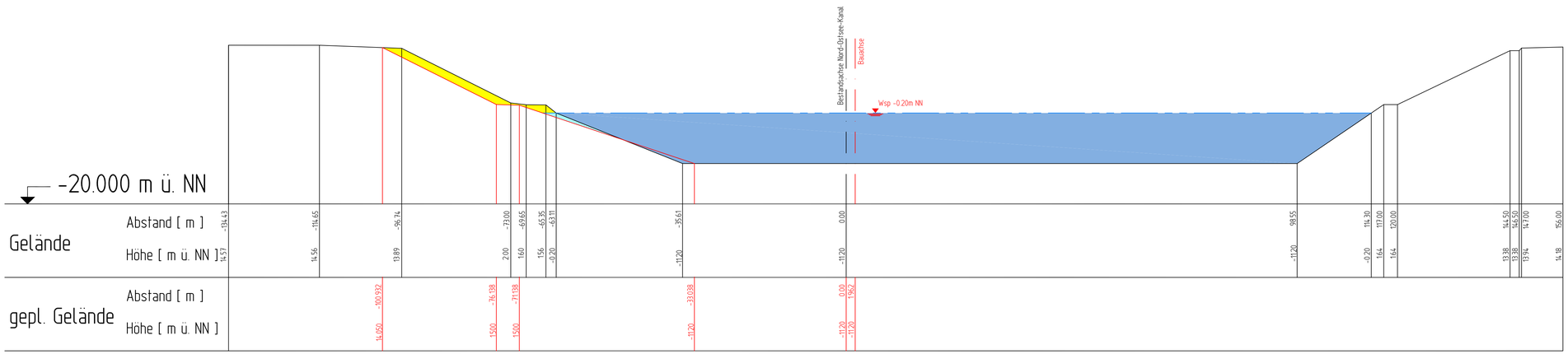

Aufgestellt	Unterschrift	Amts-/Dienstbezeichnung

Zeichnung gefertigt / bearbeitet (Datum, Name)

09097000	Datum	Name
bearbeitet	15.09.09	Lass
gezeichnet	15.09.09	Tessensohn

Bismarckallee 1, 24105 Kiel
Telefon: 04 31 / 33 93 1-0
Telefax: 04 31 / 33 72 69
eMail: nl-kiel@merkel-mic.de
www.merkelingenieurconsult.de
merkel INGENIEUR CONSULT

Vermerk des bearbeitenden Ingenieurbüros

Zeichnung geprüft

Querprofil

Wasser- und Schifffahrtsdirektion Nord
Wasser- und Schifffahrtsamt Kiel-Holtenau
WSV.de

OrgEinh Amt	AB	BWaStr Nr	ZB	Kilometer	S	Koordinaten rechts	hoch
114	00	34	01		0		

Objektbenennung: Gewässerbett des Nord - Ostsee - Kanals
Hauptstrecke

Objektteil: Gesamtanlage

Einzelheit: Trassierung im Bereich der Levensauer Hochbrücken
Querprofil Variante 2
Profil 5 - Kkm 94,000

ObjektIdentNr. OArt		Objekt- Teil	ZK	OB	Entwurf Nr.	Maßstab
513	1726001	000	00	1	Zeichnung Nr. 111/000/01/01/022	1:500/500

Blatt-Nr.

Die Übereinstimmung mit der Ausführung wird bestätigt:

Datum — Unterschrift, Funktionsbez.

DVtU-Identifikation

DVtU-Index

zuletzt bearbeitet am: 15.09.2009 durch: Gudrun Tessensohn
zeichnerisch vorgeprüft am: 15.03.2013 durch: G. Tessensohn