Anlage 5

Lageplan und Profile zu Variante 3a

„Trassierung im Bereich der Levensauer Hochbrücken Lageplan Variante 3a“
Zeichnungsnummer: 111/000/01/01/029
Maßstab 1:5.000

„Trassierung im Bereich der Levensauer Hochbrücken Querprofil Variante 3a
Profil 1 - Kkm 91,100“
Zeichnungsnummer: 111/000/01/01/030
Maßstab 1:500/500

„Trassierung im Bereich der Levensauer Hochbrücken Querprofil Variante 3a
Profil 2 - Kkm 91,800“
Zeichnungsnummer: 111/000/01/01/031
Maßstab 1:500/500

„Trassierung im Bereich der Levensauer Hochbrücken Querprofil Variante 3a
Profil 3 - Kkm 92,500“
Zeichnungsnummer: 111/000/01/01/032
Maßstab 1:500/500

„Trassierung im Bereich der Levensauer Hochbrücken Querprofil Variante 3a
Profil 4 - Kkm 93,300“
Zeichnungsnummer: 111/000/01/01/033
Maßstab 1:500/500

„Trassierung im Bereich der Levensauer Hochbrücken Querprofil Variante 3a
Profil 5 - Kkm 94,000“
Zeichnungsnummer: 111/000/01/01/034
Maßstab 1:500/500

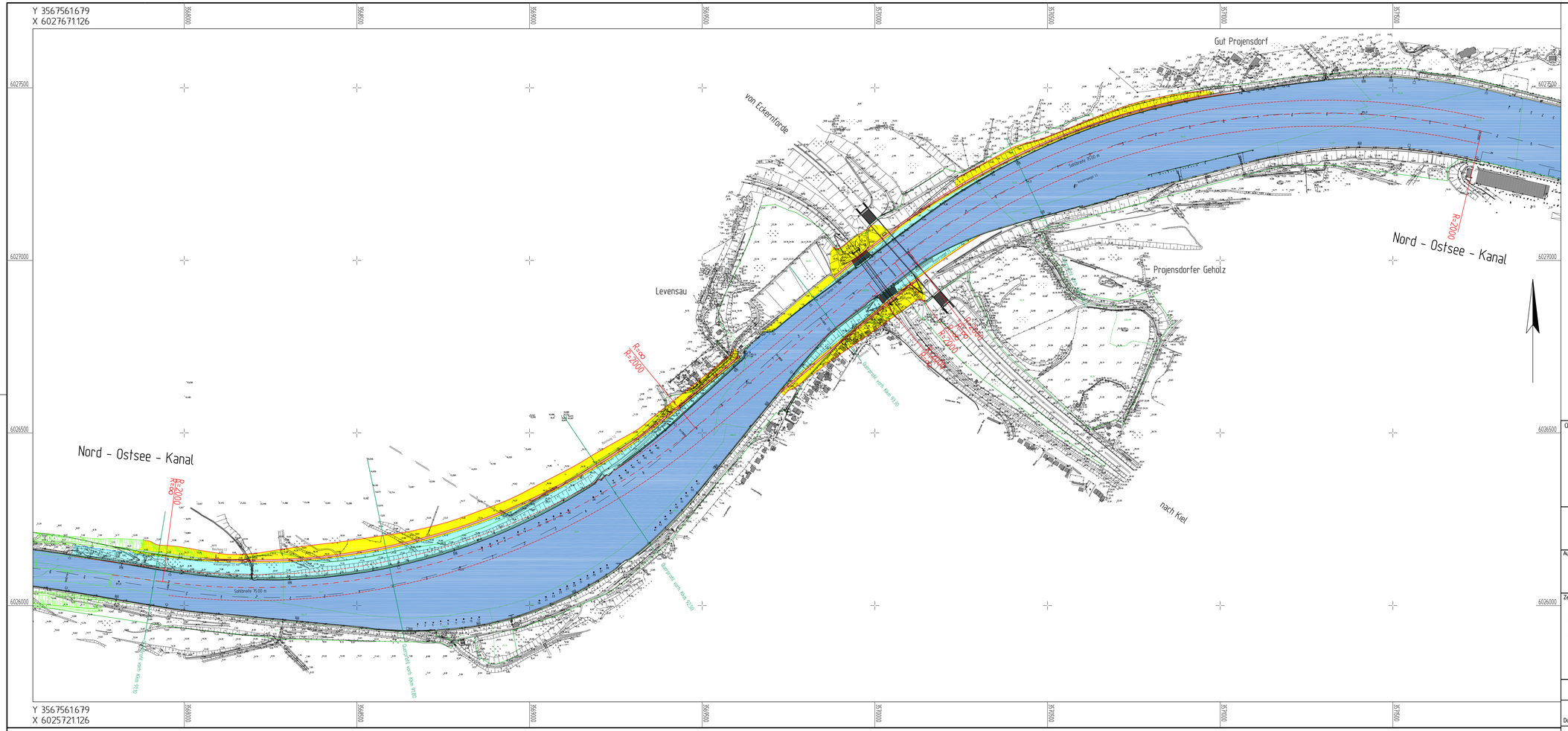

Variante 3a

Schwartenbek R = 2000
Levensau R = 2000
Projensdorf R = 3000
Sohlbreite = 75,00 m

Legende:

- bestehende Wasserfläche
- neue Wasserfläche
- Abtragsfläche
- Bauachse
- Neubaumaßnahme
- neuer Sohlenknick
- Wasserspiegel

Übersichtsplan o. M.

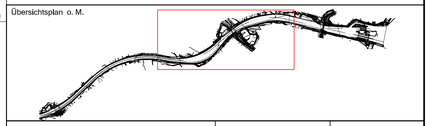

Aufgestellt	Unterschrift	Amts-/Dienstbezeichnung
Amt		

Zeichnung gefertigt / bearbeitet (Datum, Name)

09097000	Datum	Name
bearbeitet	24.09.09	Lass
gezeichnet	24.09.09	Tessensohn

Bismarckallee 1, 24105 Kiel
Telefon: 04 31 / 33 93 1-0
Telefax: 04 31 / 33 72 69
E-Mail: ni-kiel@merkel-nsc.de
www.merkelingenieurconsult.de
merkel INGENIEUR CONSULT

Vermerk des bearbeitenden Ingenieurbüros

Zeichnung geprüft

Lageplan

Wasser- und Schifffahrtsdirektion Nord
Wasser- und Schifffahrtsamt Kiel-Holtenau

WSV.de

Datum

OrgEinh	AB	BWaStr Nr	ZB	Kilometer	S	Koordinaten rechts	hoch
1 1 4	0 0	3 4	0 1		0		

Objektbenennung	Gewässerbett des Nord - Ostsee - Kanals Hauptstrecke
Objektteil	Gesamtanlage
Einzelheit	Trassierung im Bereich der Levensauer Hochbrücken Lageplan Variante 3a

ObjektidentNr.	Objekt- Teil	ZK	OB	Entwurf Nr.	Maßstab
5 1 3 1 7 2 6 0 0 1	0 0 0	0 0	1	Zeichnung Nr. 111/000/01/01/029	1:5000

Blatt-Nr.

Die Übereinstimmung mit der Ausführung wird bestätigt:

Unterschrift, Funktionsbez.

DVtU-Identifikation

DVtU-Index

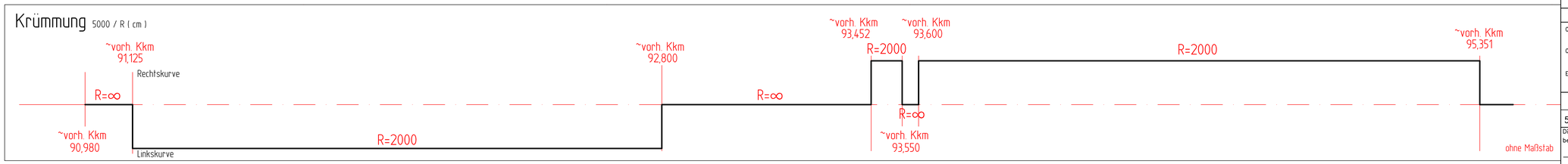

C:\PACKEN\NOK\NOK-V1\-V7\PLANE\DWG\LAGEPLANE_VARIANTEN1-8.DWG
zuletzt bearbeitet am: 21.09.09 durch: Gustun Tessensohn
Arbeitsbereich: Layout: Layout1 , Modell: Tessensohn

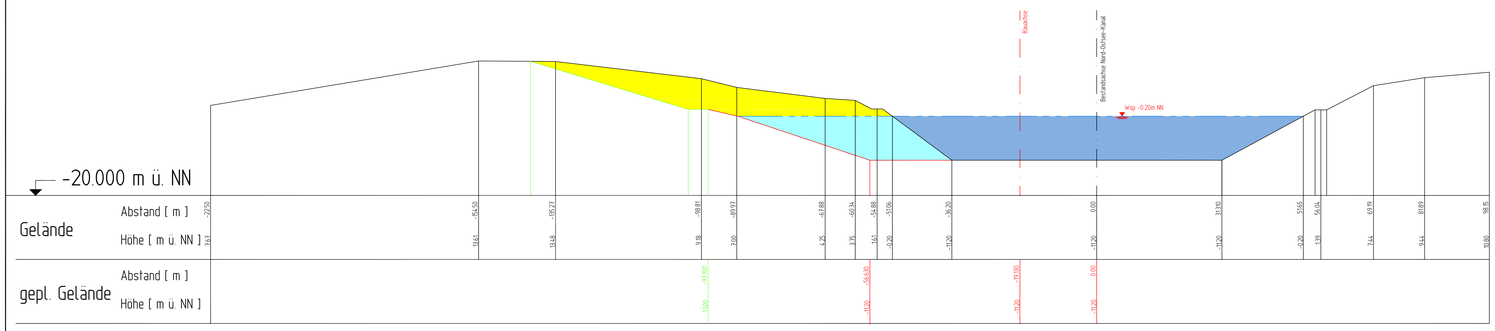

zuletzt bearbeitet am: 15.09.2009 durch: Gudrun Tessensohn
zeichnerisch vorgeprüft am: CCO.2003 durch: c Tessensohn

Aufgestellt	Unterschrift	Amts-Dienstbezeichnung
Zeichnung gefertigt / bearbeitet (Datum, Name)	Vermerk des bearbeitenden Ingenieurbüros	

09097000	Datum	Name
bearbeitet	15.09.09	Lass
gezeichnet	15.09.09	Tessensohn

Bismarckallee 1, 24105 Kiel
Telefon: 04 31 / 33 93 1-0
Telefax: 04 31 / 33 72 69
eMail: mi-kiel@merkel-mic.de
www.merkelingenieurconsult.de
merkel INGENIEUR CONSULT

Zeichnung geprüft

Querprofil

Wasser- und Schifffahrtsdirektion Nord
Wasser- und Schifffahrtsamt Kiel-Holtenau
WSV.de

OrgEinh Amt	AB	BWaStr Nr	ZB	Kilometer	S	Koordinaten rechts	hoch
114	00	34	01		0		

Objektbenennung: Gewässerbett des Nord - Ostsee - Kanals Hauptstrecke
Objektteil: Gesamtanlage
Einzelheit: Trassierung im Bereich der Levensauer Hochbrücken Querprofil Variante 3a Profil 1 - Kkm 91,100

OArt	Objektidentnr.	Objekt-Teil	ZK	OB	Entwurf Nr.	Maßstab
513	1726001	000	00	1		1:500/500

Zeichnung Nr.: 111/000/01/01/030
Blatt-Nr.:
DVWU-Identifikation
DVWU-Index

Die Übereinstimmung mit der Ausführung wird bestätigt:
Datum
Unterschrift, Funktionsbez.

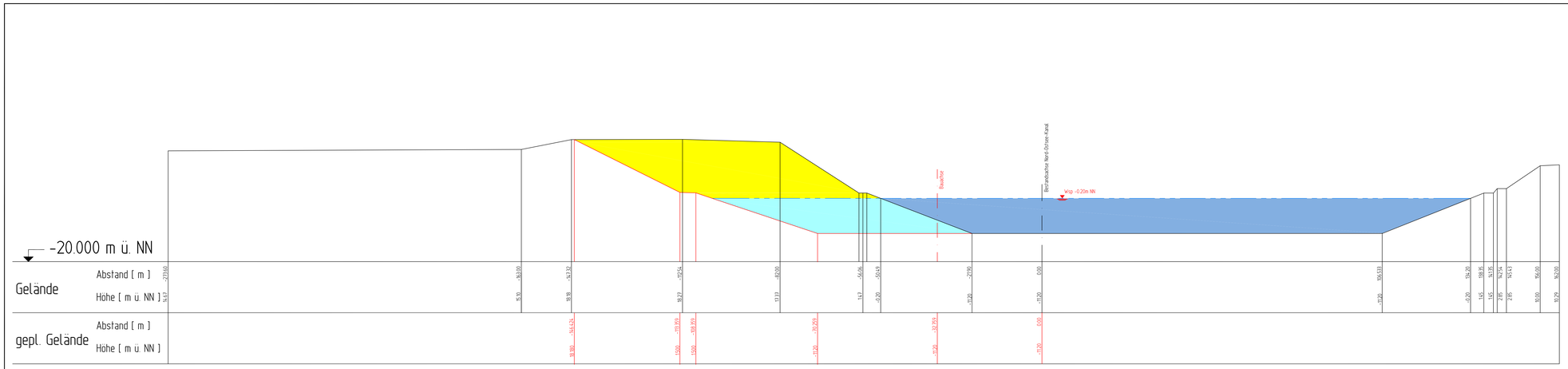

zuletzt bearbeitet am: 15.09.2009 durch: Gudrun Tessensohn
zeichnerisch vorgeprüft am: CCO.2003 durch: c Tessensohn

Aufgestellt	Unterschrift	Amts-Dienstbezeichnung
Zeichnung gefertigt / bearbeitet (Datum, Name)	Vermerk des bearbeitenden Ingenieurbüros	

09097000	Datum	Name
bearbeitet	15.09.09	Lass
gezeichnet	15.09.09	Tessensohn

Bismarckallee 1, 24105 Kiel
Telefon: 04 31 / 33 93 1-0
Telefax: 04 31 / 33 72 69
eMail: mi-kiel@merkel-mic.de
www.merkelingenieurconsult.de
merkel INGENIEUR CONSULT

Zeichnung geprüft

Querprofil

Wasser- und Schifffahrtsdirektion Nord
Wasser- und Schifffahrtsamt Kiel-Holtenau
WSV.de

OrgEinh Amt	AB	BWaStr Nr	ZB	Kilometer	S	Koordinaten rechts	hoch
114	00	34	01		0		

Objektbenennung: Gewässerbett des Nord - Ostsee - Kanals Hauptstrecke
Objektteil: Gesamtanlage
Einzelheit: Trassierung im Bereich der Levensauer Hochbrücken Querprofil Variante 3a Profil 2 - Kkm 91,800

OArt	Objektidentnr.	Objekt-Teil	ZK	OB	Entwurf Nr.	Maßstab
513	1726001	000	00	1		1:500/500

Zeichnung Nr.: 111/000/01/01/031
Blatt-Nr.:
DVWU-Identifikation
DVWU-Index

Die Übereinstimmung mit der Ausführung wird bestätigt:
Datum
Unterschrift, Funktionsbez.

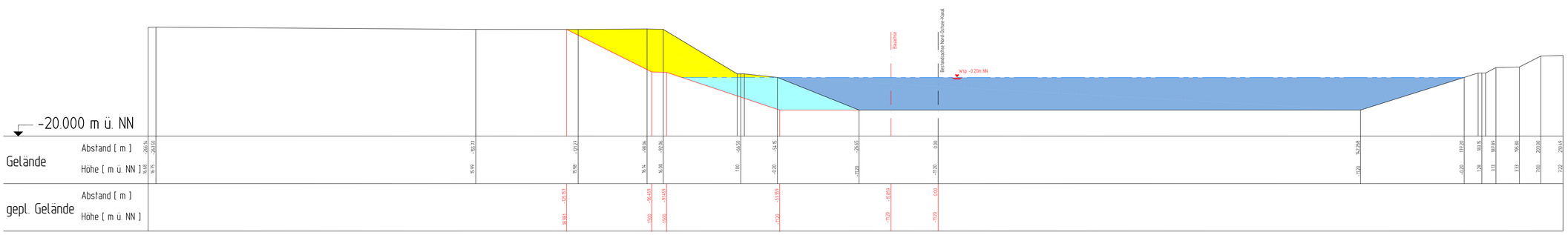

zuletzt bearbeitet am: 15.09.2009 durch: Gudrun Tessensohn
zeichnerisch vorgeprüft am: CCO.2003 durch: c Tessensohn

Aufgestellt	Unterschrift	Amts-Dienstbezeichnung
Zeichnung gefertigt / bearbeitet (Datum, Name)	Vermerk des bearbeitenden Ingenieurbüros	

09097000	Datum	Name
bearbeitet	15.09.09	Lass
gezeichnet	15.09.09	Tessensohn

Bismarckallee 1, 24105 Kiel
Telefon: 04 31 / 33 93 1-0
Telefax: 04 31 / 33 72 69
eMail: mi-kiel@merkel-mic.de
www.merkelingenieurconsult.de
merkel INGENIEUR CONSULT

Zeichnung geprüft

Querprofil

Wasser- und Schifffahrtsdirektion Nord
Wasser- und Schifffahrtsamt Kiel-Holtenau
WSV.de

OrgEinh Amt	AB	BWaStr Nr	ZB	Kilometer	S	Koordinaten rechts	hoch
114	00	34	01		0		

Objektbenennung: Gewässerbett des Nord - Ostsee - Kanals Hauptstrecke
Objektteil: Gesamtanlage
Einzelheit: Trassierung im Bereich der Levensauer Hochbrücken Querprofil Variante 3a Profil 3 - Kkm 92,500

OArt	Objektidentnr.	Objekt-Teil	ZK	OB	Entwurf Nr.	Maßstab
513	1726001	000	00	1		1:500/500

Zeichnung Nr.: 111/000/01/01/032
Blatt-Nr.:
DVWU-Identifikation
DVWU-Index

Die Übereinstimmung mit der Ausführung wird bestätigt:
Datum
Unterschrift, Funktionsbez.

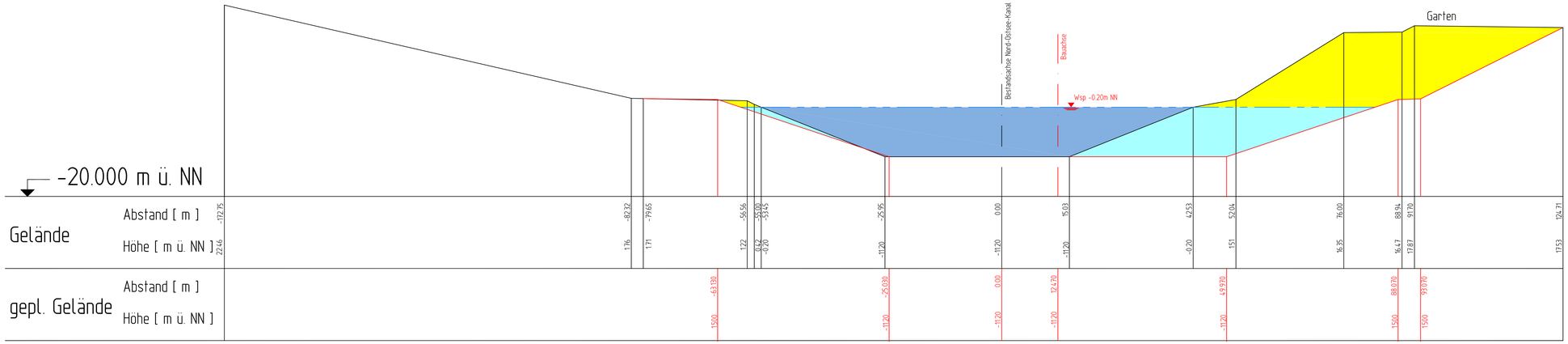

zuletzt bearbeitet am: 15.09.2009 durch: Gudrun Tessensohn
zeichnerisch vorgeprüft am: 15.09.2009 durch: Tessensohn

Aufgestellt	Unterschrift	Amts-/Dienstbezeichnung

Zeichnung gefertigt / bearbeitet (Datum, Name)

09097000	Datum	Name
bearbeitet	15.09.09	Lass
gezeichnet	15.09.09	Tessensohn

Bismarckallee 1, 24105 Kiel
Telefon: 04 31 / 33 93 1-0
Telefax: 04 31 / 33 72 69
eMail: nl-kiel@merkel-mic.de
www.merkelingenieurconsult.de
merkel INGENIEUR CONSULT

Vermerk des bearbeitenden Ingenieurbüros

Zeichnung geprüft

Querprofil

Wasser- und Schifffahrtsdirektion Nord
Wasser- und Schifffahrtsamt Kiel-Holtenau
WSV.de

OrgEinh Amt	AB	BWaStr Nr	ZB	Kilometer	S	Koordinaten rechts	hoch
114	00	34	01		0		

Objektbenennung: Gewässerbett des Nord - Ostsee - Kanals
Hauptstrecke

Objektteil: Gesamtanlage

Einzelheit: Trassierung im Bereich der Levensauer Hochbrücken
Querprofil Variante 3a
Profil 4 - Kkm 93,300

ObjektidentNr. OArt		Objekt- Teil	ZK	OB	Entwurf Nr.	Maßstab
513	1726001	000	00	1	Zeichnung Nr. 111/000/01/01/033	1:500/500

Blatt-Nr.

Die Übereinstimmung mit der Ausführung wird bestätigt:

Datum — Unterschrift, Funktionsbez.

DVtU-Identifikation

DVtU-Index

zuletzt bearbeitet am: 15.09.2009 durch: Gudrun Tessensohn
zeichnerisch vorgeprüft am: 15.09.2009 durch: Tessensohn

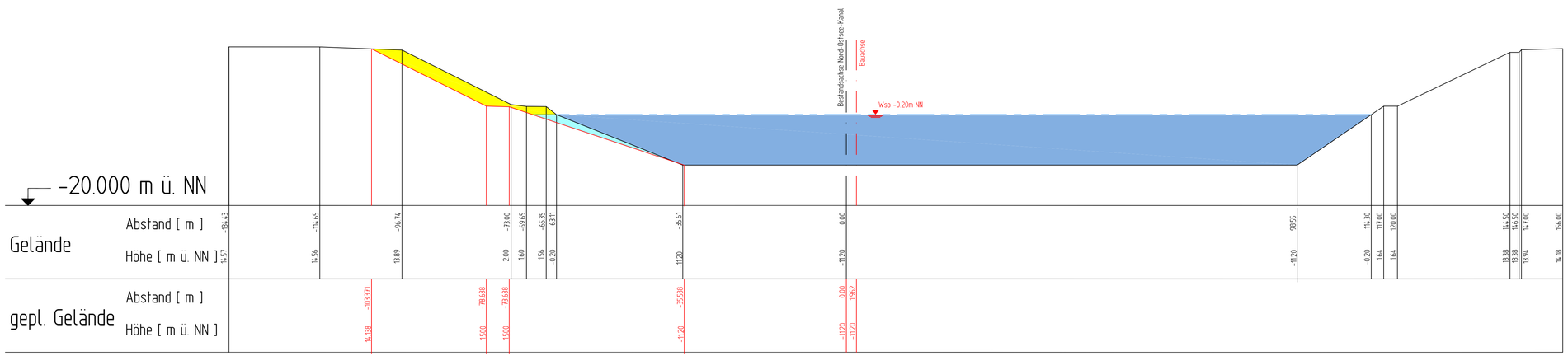

Aufgestellt	Unterschrift	Amts-/Dienstbezeichnung

Zeichnung gefertigt / bearbeitet (Datum, Name)

09097000	Datum	Name
bearbeitet	15.09.09	Lass
gezeichnet	15.09.09	Tessensohn

Bismarckallee 1, 24105 Kiel
Telefon: 04 31 / 33 93 1-0
Telefax: 04 31 / 33 72 69
eMail: nl-kiel@merkel-mic.de
www.merkelingenieurconsult.de
merkel INGENIEUR CONSULT

Vermerk des bearbeitenden Ingenieurbüros

Zeichnung geprüft

Querprofil

Wasser- und Schifffahrtsdirektion Nord
Wasser- und Schifffahrtsamt Kiel-Holtenau
WSV.de

OrgEinh Amt	AB	BWaStr Nr	ZB	Kilometer	S	Koordinaten rechts	hoch
114	00	34	01		0		

Objektbenennung: Gewässerbett des Nord - Ostsee - Kanals
Hauptstrecke

Objektteil: Gesamtanlage

Einzelheit: Trassierung im Bereich der Levensauer Hochbrücken
Querprofil Variante 3a
Profil 5 - Kkm 94,000

ObjektidentNr. OArt		Objekt- Teil	ZK	OB	Entwurf Nr.	Maßstab
513	1726001	000	00	1	Zeichnung Nr. 111/000/01/01/034	1:500/500

Blatt-Nr.

Die Übereinstimmung mit der Ausführung wird bestätigt:

Datum — Unterschrift, Funktionsbez.

DVtU-Identifikation

DVtU-Index