Anlage 7

Lageplan und Profile zu Variante 5

„Trassierung im Bereich der Levensauer Hochbrücken Lageplan Variante 5“
Zeichnungsnummer: 111/000/01/01/040
Maßstab 1:5.000

„Trassierung im Bereich der Levensauer Hochbrücken Querprofil Variante 5
Profil 1 - Kkm 91,100“
Zeichnungsnummer: 111/000/01/01/041
Maßstab 1:500/500

„Trassierung im Bereich der Levensauer Hochbrücken Querprofil Variante 5
Profil 2 - Kkm 91,800“
Zeichnungsnummer: 111/000/01/01/042
Maßstab 1:500/500

„Trassierung im Bereich der Levensauer Hochbrücken Querprofil Variante 5
Profil 3 - Kkm 92,500“
Zeichnungsnummer: 111/000/01/01/043
Maßstab 1:500/500

„Trassierung im Bereich der Levensauer Hochbrücken Querprofil Variante 5
Profil 4 - Kkm 93,300“
Zeichnungsnummer: 111/000/01/01/044
Maßstab 1:500/500

Y 3567561.679
X 6027671.126

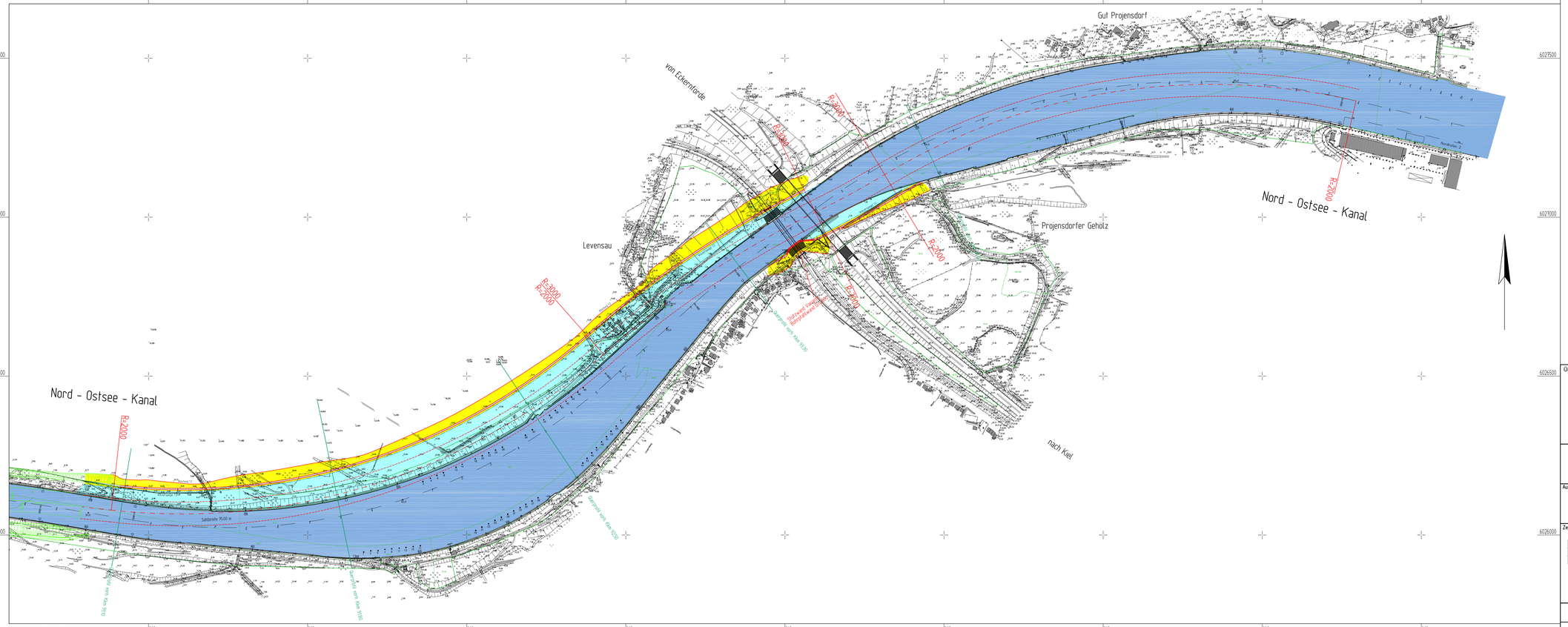

Y 3567561.679
X 6025721.126

Krümmung 5000 / R [cm]

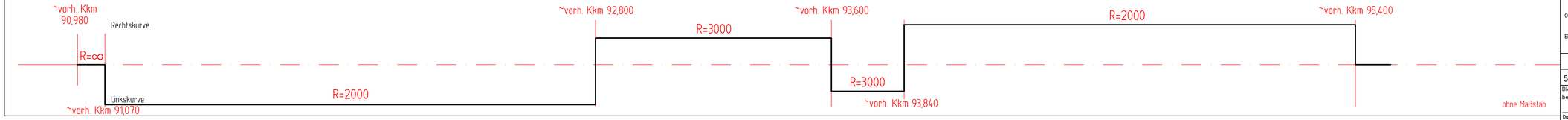

Variante 5

Schwartenbek R = 2000
Levensau R = 3000, R = 3000
Projensdorf R = 2000
Sohlbreite = 75,00 m

Legende:

- bestehende Wasserfläche
- neue Wasserfläche
- Abtragsfläche
- Bauachse
- Neubaumaßnahme
- neuer Sohlenknick
- Wasserspiegel

Übersichtsplan o. M.

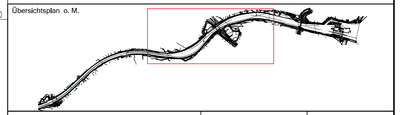

Aufgestellt	Unterschrift	Amts-/Dienstbezeichnung

Zeichnung gefertigt / bearbeitet (Datum, Name)

09097000	Datum	Name
bearbeitet	24.09.09	Loss
gezeichnet	24.09.09	Tessensohn

Vermerk des bearbeitenden Ingenieurbüros

Zeichnung geprüft

Bismarckallee 1, 24105 Kiel
Telefon: 04 31 / 33 93 1-0
Telefax: 04 31 / 33 72 69
eMail: rinkiel@merkelinsu.de
www.merkelingenieurconsult.de
merkel INGENIEUR CONSULT

Lageplan

Wasser- und Schifffahrtsdirektion Nord
Wasser- und Schifffahrtsamt Kiel-Holtenau

WSV.de

OrgEinh Amt	AB	BWaStr Nr	ZB	Kilometer	S	Koordinaten rechts	hoch
114	00	34	01		0		

Objektbenennung	Gewässerbett des Nord - Ostsee - Kanals Hauptstrecke
Objektteil	Gesamtanlage
Einzelheit	Trassierung im Bereich der Levensauer Hochbrücken Lageplan Variante 5

ObjektidentNr. Art		Objekt- Teil	ZK	OB	Entwurf Nr.	Maßstab
513	17260001	000	00	1	Zeichnung Nr. 111/000/01/01/040	1:5000

Blatt-Nr.

Die Übereinstimmung mit der Ausführung wird bestätigt:

Datum — Unterschrift, Funktionsbez.

DVTU-Identifikation

DVTU-Index

zuletzt bearbeitet am: 21.09.09 durch: Gudrun Tessensohn
zeichnerisch vorgeprüft am: 24.09.09 durch: Gudrun Tessensohn

C:\PACKEN\NORD\NORD-V1-V7\PLANE\DWG\LAGEPLAENE_VARIANTEN1-8.DWG

zuletzt bearbeitet am: 15.09.2009 durch: Gudrun Tessensohn
zeichnerisch vorgeprüft am: 00.00.0000 durch: o. Tessensohn

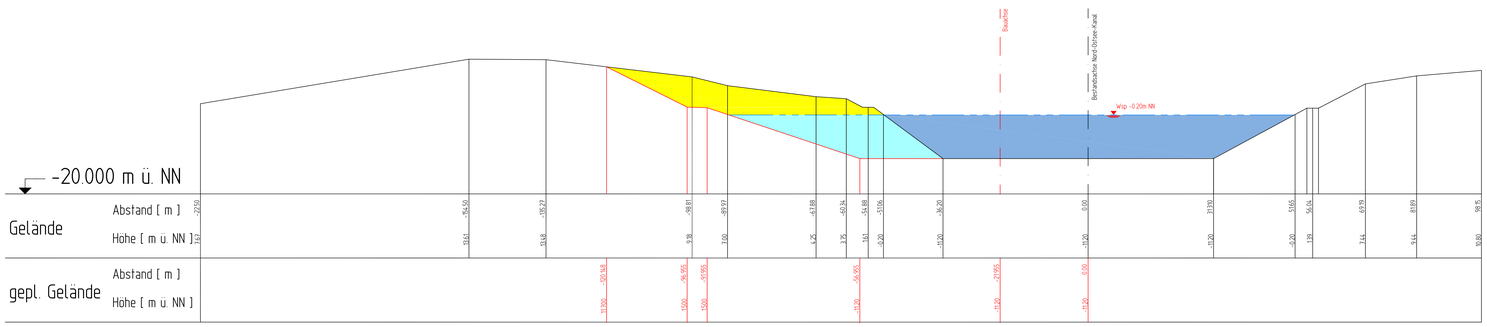

Aufgestellt	Unterschrift	Amts-Dienstbezeichnung
Zeichnung gefertigt / bearbeitet (Datum, Name)	Vermerk des bearbeitenden Ingenieurbüros	

09097000	Datum	Name
bearbeitet	15.09.09	Lass
gezeichnet	15.09.09	Tessensohn

Bismarckallee 1, 24105 Kiel
Telefon: 04 31 / 33 93 1-0
Telefax: 04 31 / 33 72 69
eMail: nl-kiel@merkel-mic.de
www.merkelingenieurconsult.de
merkel INGENIEUR CONSULT

Zeichnung geprüft

Querprofil

Wasser- und Schifffahrtsdirektion Nord
Wasser- und Schifffahrtsamt Kiel-Holtenau
WSV.de

OrgEinh Amt	AB	BWaStr Nr	ZB	Kilometer	S	Koordinaten rechts	hoch
114	00	34	01		0		

Objektbenennung: Gewässerbett des Nord - Ostsee - Kanals Hauptstrecke
Objektteil: Gesamtanlage
Einzelheit: Trassierung im Bereich der Levensauer Hochbrücken Querprofil Variante 5 Profil 1 - Kkm 91,100

Objektidentnr. OArt		Objekt- Teil	ZK	OB	Entwurf Nr.	Maßstab
513	1726001	000	00	1	Zeichnung Nr. 111/000/01/01/041	1:500/500

Blatt-Nr.
Die Übereinstimmung mit der Ausführung wird bestätigt:
DVWU-Identifikation
DVWU-Index
Datum
Unterschrift, Funktionsbez.

zuletzt bearbeitet am: 15.09.2009 durch: Gudrun Tessensohn
zeichnerisch vorgeprüft am: 00.00.0000 durch: o. Tessensohn

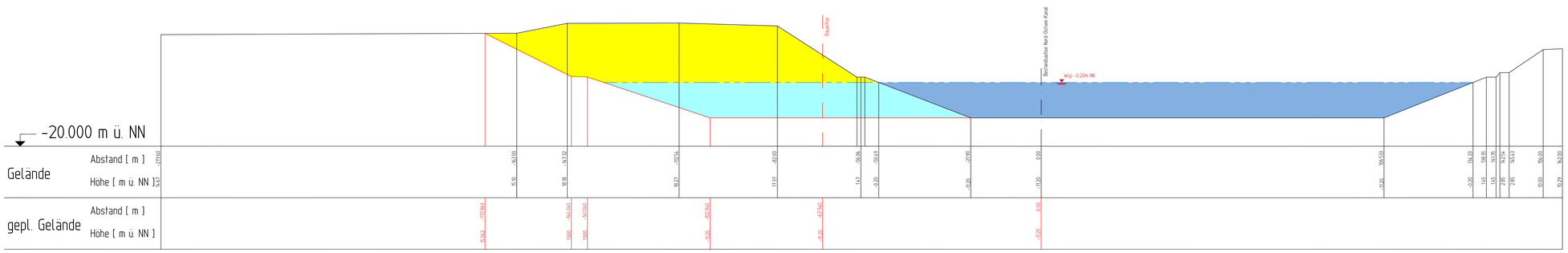

Aufgestellt	Unterschrift	Amts-Dienstbezeichnung
Zeichnung gefertigt / bearbeitet (Datum, Name)	Vermerk des bearbeitenden Ingenieurbüros	

09097000	Datum	Name
bearbeitet	15.09.09	Lass
gezeichnet	15.09.09	Tessensohn

Bismarckallee 1, 24105 Kiel
Telefon: 04 31 / 33 93 1-0
Telefax: 04 31 / 33 72 69
eMail: nl-kiel@merkel-mic.de
www.merkelingenieurconsult.de
merkel INGENIEUR CONSULT

Zeichnung geprüft

Querprofil

Wasser- und Schifffahrtsdirektion Nord
Wasser- und Schifffahrtsamt Kiel-Holtenau
WSV.de

OrgEinh Amt	AB	BWaStr Nr	ZB	Kilometer	S	Koordinaten rechts	hoch
114	00	34	01		0		

Objektbenennung: Gewässerbett des Nord - Ostsee - Kanals Hauptstrecke
Objektteil: Gesamtanlage
Einzelheit: Trassierung im Bereich der Levensauer Hochbrücken Querprofil Variante 5 Profil 2 - Kkm 91,800

Objektidentnr. OArt		Objekt- Teil	ZK	OB	Entwurf Nr.	Maßstab
513	1726001	000	00	1	Zeichnung Nr. 111/000/01/01/042	1:500/500

Blatt-Nr.
Die Übereinstimmung mit der Ausführung wird bestätigt:
DVWU-Identifikation
DVWU-Index
Datum
Unterschrift, Funktionsbez.

zuletzt bearbeitet am: 15.09.2009 durch: Gudrun Tessensohn
zeichnerisch vorgeprüft am: 00.00.0000 durch: o. Tessensohn

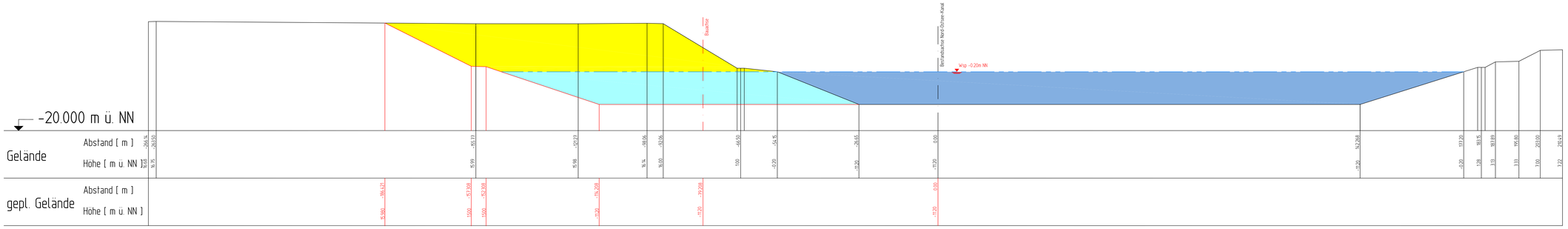

Aufgestellt	Unterschrift	Amts-Dienstbezeichnung
Zeichnung gefertigt / bearbeitet (Datum, Name)	Vermerk des bearbeitenden Ingenieurbüros	

09097000	Datum	Name
bearbeitet	15.09.09	Lass
gezeichnet	15.09.09	Tessensohn

Bismarckallee 1, 24105 Kiel
Telefon: 04 31 / 33 93 1-0
Telefax: 04 31 / 33 72 69
eMail: nl-kiel@merkel-mic.de
www.merkelingenieurconsult.de
merkel INGENIEUR CONSULT

Zeichnung geprüft

Querprofil

Wasser- und Schifffahrtsdirektion Nord
Wasser- und Schifffahrtsamt Kiel-Holtenau
WSV.de

OrgEinh Amt	AB	BWaStr Nr	ZB	Kilometer	S	Koordinaten rechts	hoch
114	00	34	01		0		

Objektbenennung: Gewässerbett des Nord - Ostsee - Kanals Hauptstrecke
Objektteil: Gesamtanlage
Einzelheit: Trassierung im Bereich der Levensauer Hochbrücken Querprofil Variante 5 Profil 3 - Kkm 92,500

Objektidentnr. OArt		Objekt- Teil	ZK	OB	Entwurf Nr.	Maßstab
513	1726001	000	00	1	Zeichnung Nr. 111/000/01/01/043	1:500/500

Blatt-Nr.
Die Übereinstimmung mit der Ausführung wird bestätigt:
DVWU-Identifikation
DVWU-Index
Datum
Unterschrift, Funktionsbez.

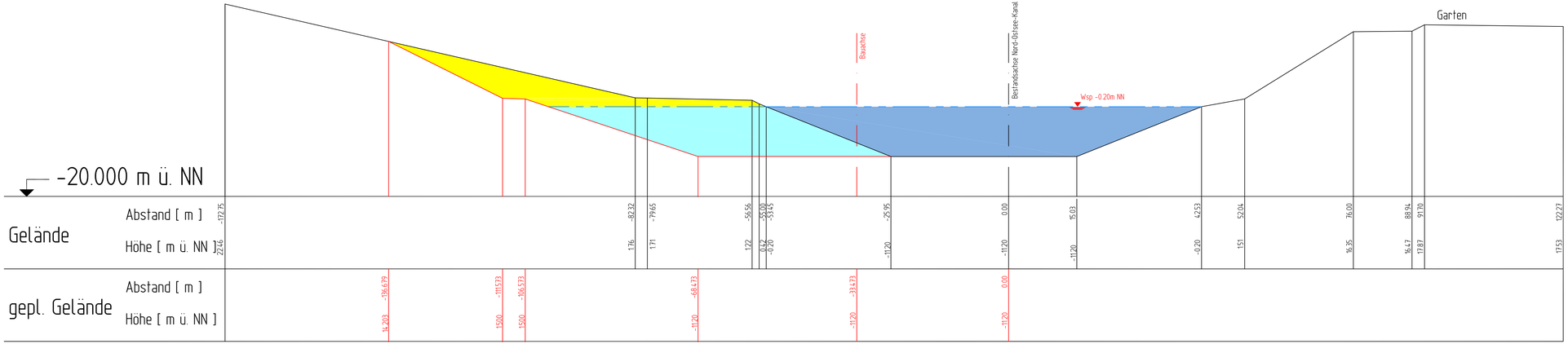

zuletzt bearbeitet am: 15.09.2009 durch: Gudrun Tessensohn
zeichnerisch vorgeprüft am: durch:

Aufgestellt	Unterschrift	Amts-/Dienstbezeichnung

Zeichnung gefertigt / bearbeitet (Datum, Name)

09097000	Datum	Name
bearbeitet	15.09.09	Lass
gezeichnet	15.09.09	Tessensohn

Bismarckallee 1, 24105 Kiel
Telefon: 04 31 / 33 93 1-0
Telefax: 04 31 / 33 72 69
eMail: nl-kiel@merkel-mic.de
www.merkeling enieurconsult.de
merkel INGENIEUR CONSULT

Vermerk des bearbeitenden Ingenieurbüros

Zeichnung geprüft

Querprofil

Wasser- und Schifffahrtsdirektion Nord
Wasser- und Schifffahrtsamt Kiel-Holtenau
WSV.de

OrgEinh Amt	AB	BWaStr Nr	ZB	Kilometer	S	Koordinaten rechts	hoch
114	00	34	01		0		

Objektbenennung: Gewässerbett des Nord - Ostsee - Kanals
Hauptstrecke

Objektteil: Gesamtanlage

Einzelheit: Trassierung im Bereich der Levensauer Hochbrücken
Querprofil Variante 5
Profil 4 - Kkm 93,300

ObjektidentNr. OArt		Objekt- Teil	ZK	OB	Entwurf Nr.	Maßstab
513	1726001	000	00	1	Zeichnung Nr. 111/000/01/01/044	1:500/500

Blatt-Nr.

Die Übereinstimmung mit der Ausführung wird bestätigt:

Datum

Unterschrift, Funktionsbez.

DVtU-Identifikation

DVtU-Index