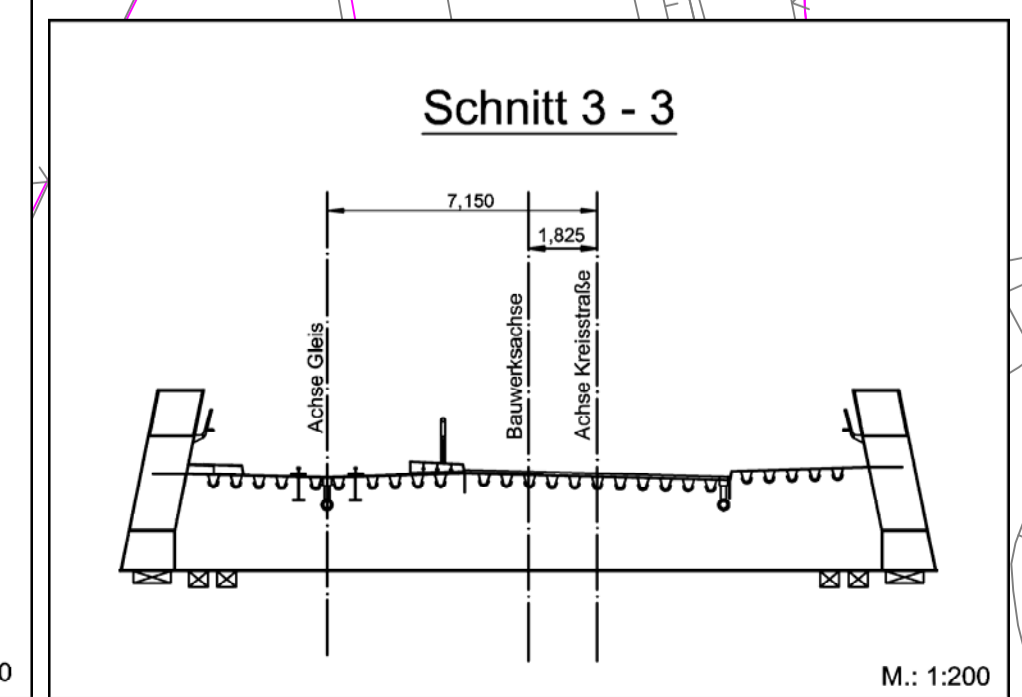
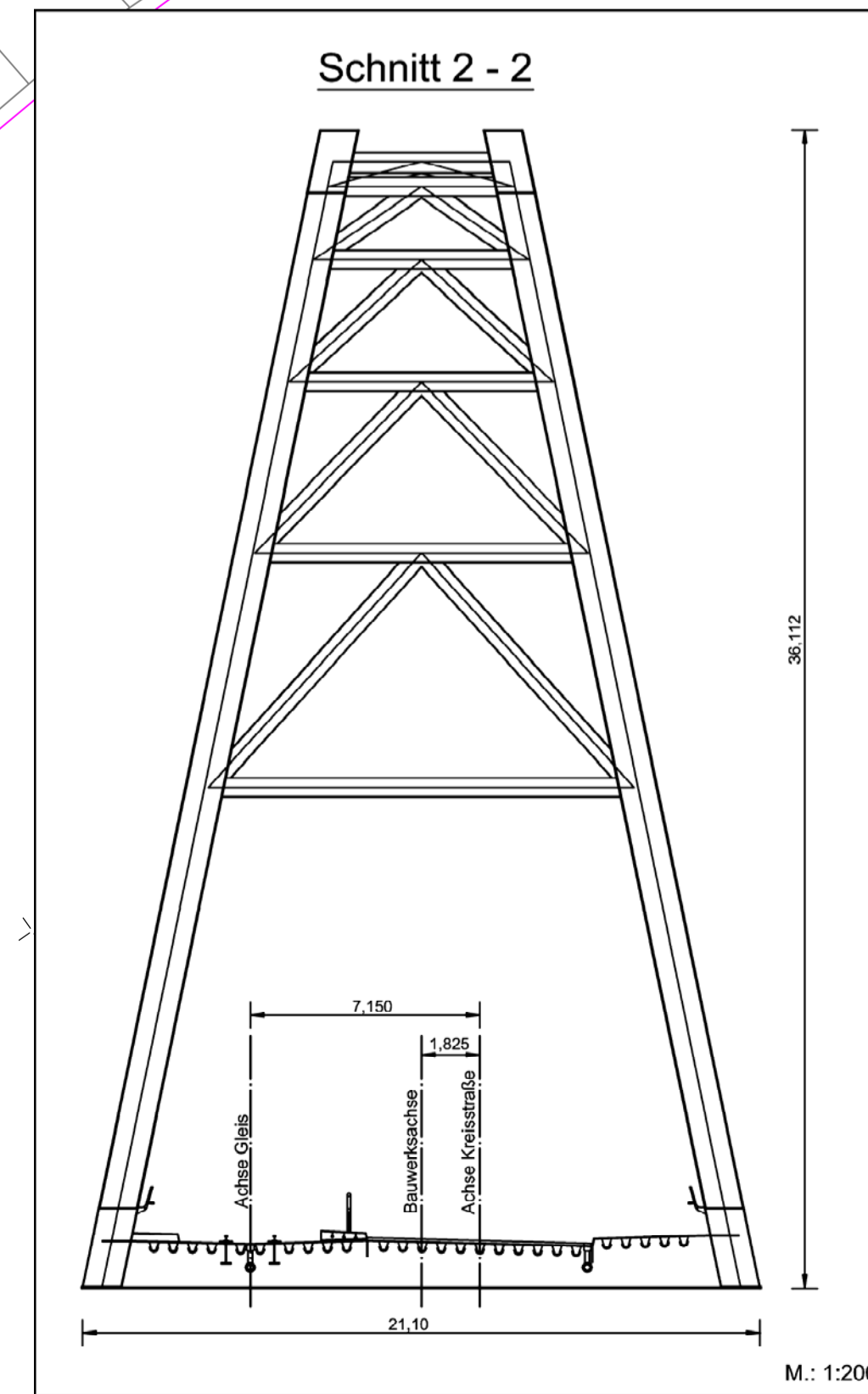
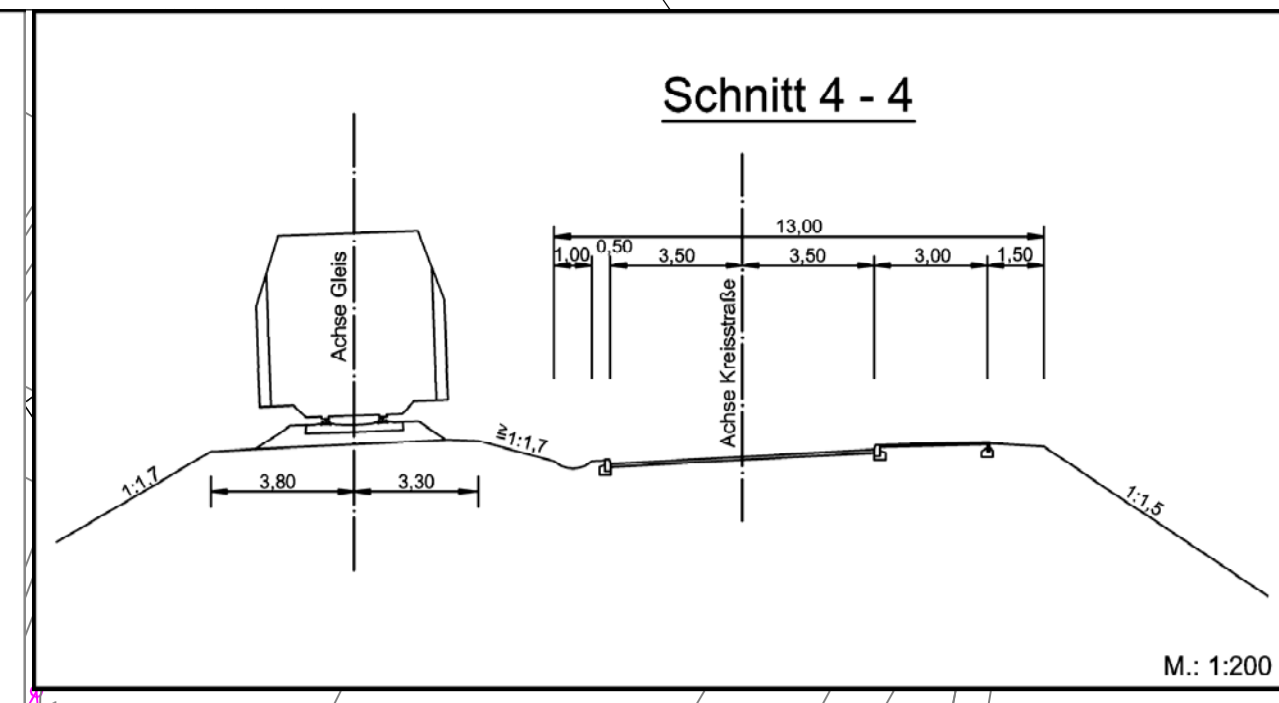
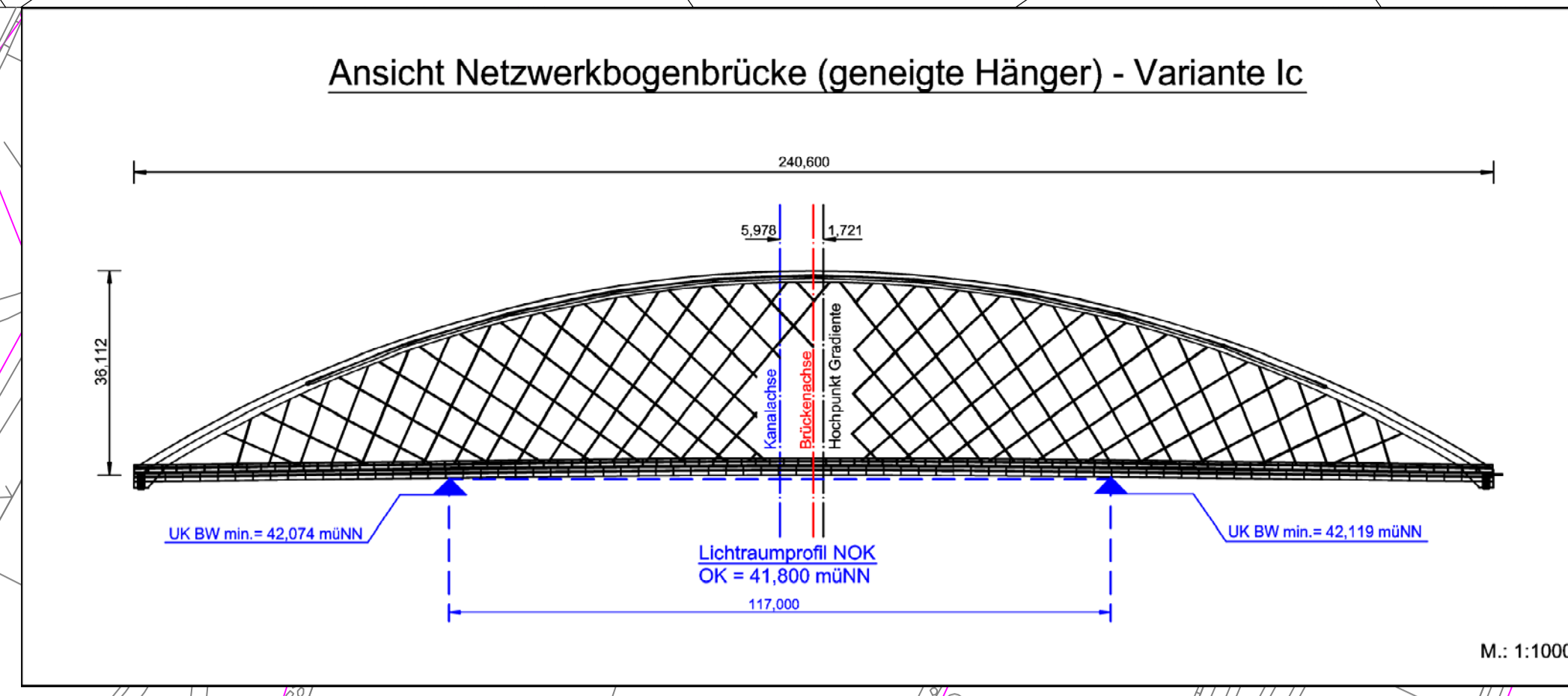
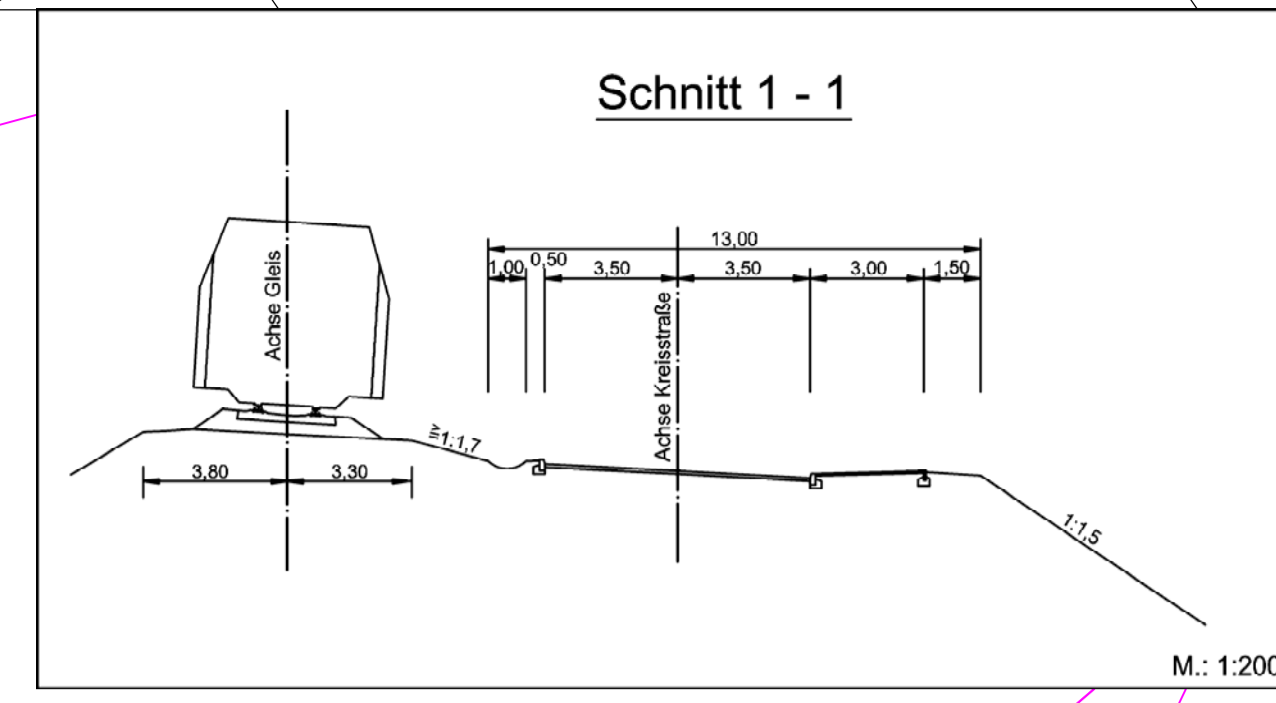


Y 3569616.659  
X 6027535.572

Y 3570821.819  
X 6026702.635



**Zeichenerklärung:**

[Symbol]	Einschnittsböschung
[Symbol]	Bankett
[Symbol]	Geh- und Radweg
[Symbol]	Hochbord
[Symbol]	Fahrbahn
[Symbol]	Hochbord (abgesenkt)
[Symbol]	Bankett (abgesenkt)
[Symbol]	Dammböschung
[Symbol]	Asphalt
[Symbol]	Geh- und Radweg
[Symbol]	Angriffsfläche
[Symbol]	Bankett
[Symbol]	Dammböschung
[Symbol]	Einschnittsböschung
[Symbol]	vorn. Baum
[Symbol]	vorn. Lampe
[Symbol]	Hochpunkt
[Symbol]	Tiefpunkt
[Symbol]	Fahrbahnquerneigung
[Symbol]	vorn. RW-Schacht
[Symbol]	vorn. SW-Schacht
[Symbol]	vorn. Regenlauf

Y 3569301.676  
X 6027079.829

Y 3570506.836  
X 6026246.892

**Ausbau der Oststrecke des Nord-Ostsee-Kanal**

**Aufgebot:** Kiel, den ...

**Wasser- und Schiffsamt Kiel-Holtenau:** ...

**Geprüft - Genehmigt:** Kiel, den ...

**Zachnung gefertigt / Gezeichnet (Datum, Name):** ...

**bearbeitet:** März 2013, Korth / Hansen

**gezeichnet:** März 2013, Korth / Bremer

**Zachnung geprüft:** ...

**Vorplanung**

Wasser- und Schiffsamt Kiel-Holtenau

ObjEinh	Art	AB	Nr	ZB	Koordinaten	hoch
114	02	34	01	093478	0	

Objektbezeichnung: Ersatzneubau 1. Hochbrücke Levensau

Objektart: Verkehrsplanung

Erzzeit: Lageplan - Variante 5.5a / Variante Ic Netzwerkbogenbrücke - geneigte Hänger-

Objektinh.	Objekt	ZK	Obj Entwurf-Nr.	Maßstab
513	1726001	000	00 1	1:1000

Blatt-Nr.: 1

Blatt-Identifikation: VP-LP-5.5a

Blatt-Index: ...