Anlage 11

Durchlaufentwässerung

„Durchlaufentwässerung - Stützwände zur Begrenzung des Bemessungs-wasserstandes“
Zeichnungsnummer: 10
Maßstab 1:100/ 1:20

Prinzipdarstellung
Verbau Südseite
M 1:100

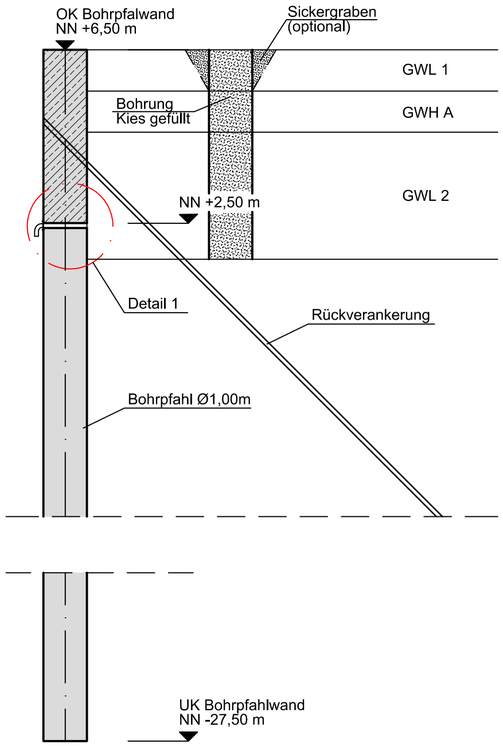

Prinzipdarstellung
Verbau Südseite - Detail 1
M 1:20

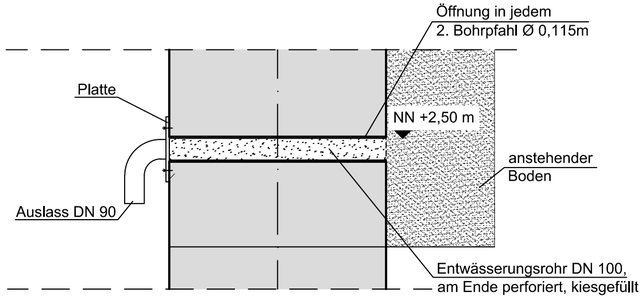

GWL = Grundwasserleiter
GWH = Grundwasserhemmer

Prinzipdarstellung nach EAU
Verbau Nordseite
M 1:100

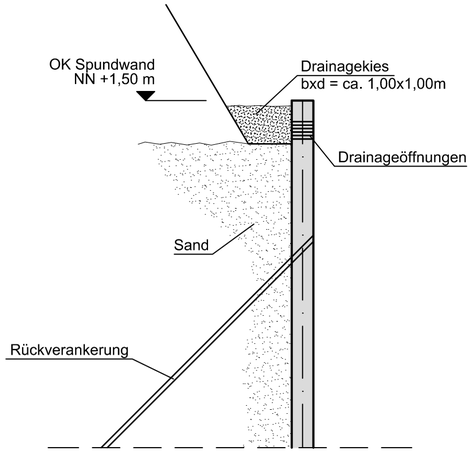

Planungsgruppe für den Ausbau des Nord-Ostsee-Kanals beim Wasser- und Schifffahrtsamt Kiel-Holtenau Schleuseninsel 2 24159 Kiel	geprüft : . . . . .

Ersatzneubau Levensauer Hochbrücke
Hydrogeologisches Gutachten

Durchlaufentwässerung

Stützwände zur Begrenzung
des Bemessungswasserstandes

bearbeitet : **Kp**	KED INGENIEURE Knabe Enders Dührkop Ingenieure GmbH Gasstraße 18, Haus 4, D-22761 Hamburg Tel. (040) 800803-0, Fax. 800803-111	Zeichnungs-Nr. / Anlage-Nr.: **11**
gezeichnet : **Lr/Sü**		Maßstab : **1 : 100 / 1 : 20**
. . . . .		Datum : **10.07.2013**
Projekt-Nr. : **110387-0102**	Datei-Nr. : **110387-0102al11_130710.dwg**	Blattgröße : **594 x 297**