Anlage 05

Anlage 06 – Fläche B 76 I, Geländeschnitte

„Ablagerungsfläche B 76 I Geländeschnitte“
Zeichnungsnummer: 405
Maßstab 1:500/500

Längsschnitte

2 - 2



1 - 1

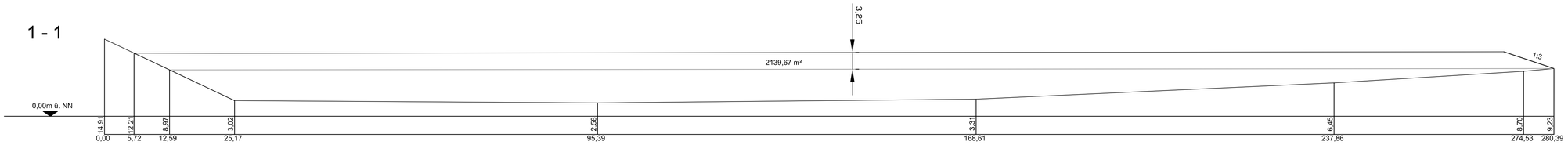

Querschnitte

F - F

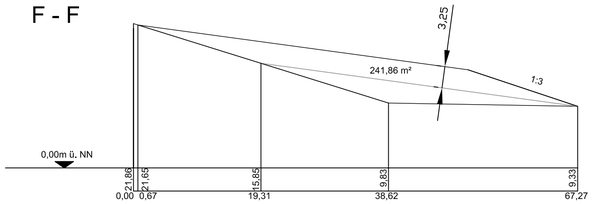

E - E

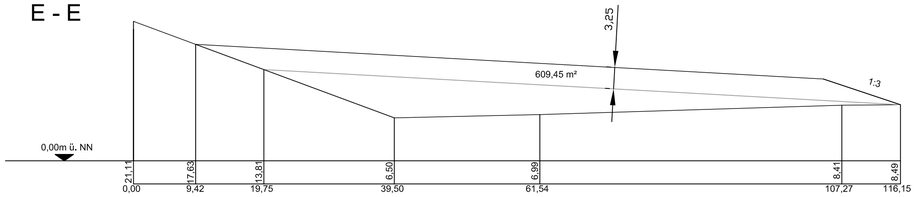

D - D

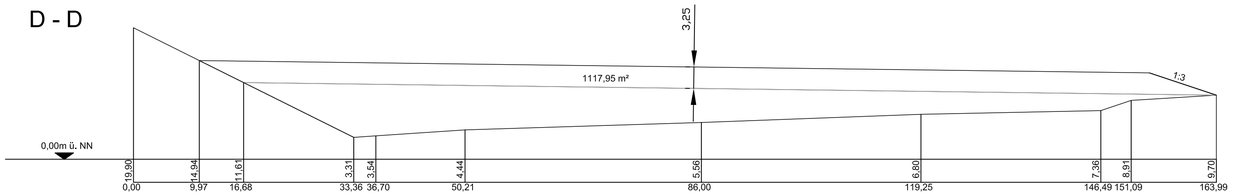

C - C

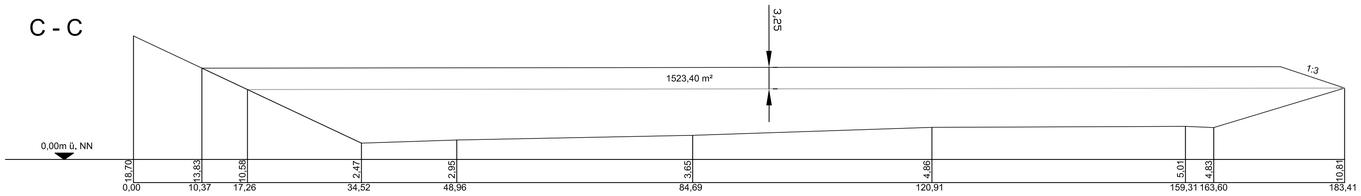

B - B

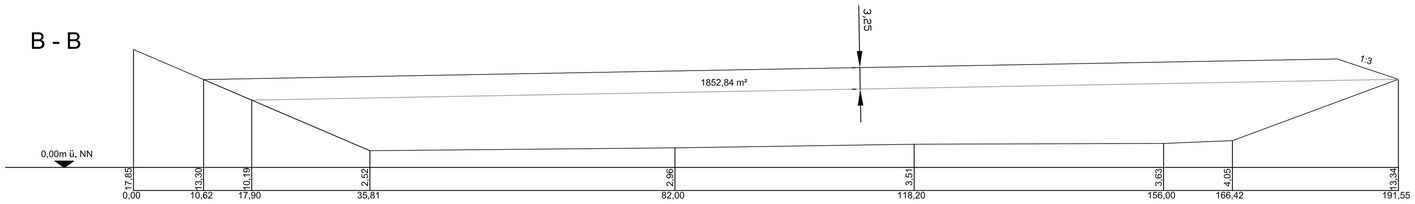

A - A

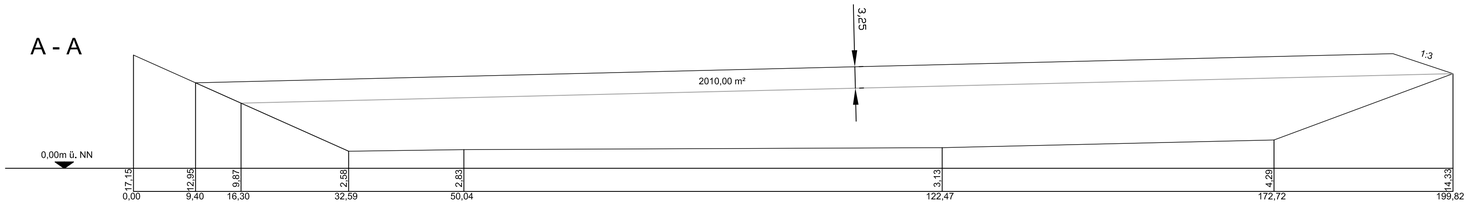

Mengenermittlung mit 3,25 m Aufhöhung				
Station	Schnitt	Fläche (m²)		m³
0		1		
				22.812,000
24		1900		
				33.235,000
41	A	2010		
				94.639,580
90	B	1852,84		
				84.406,000
140	C	1523,4		
				66.033,750
190	D	1117,95		
				43.185,000
240	E	609,45		
				14.472,270
274	F	241,86		
				358.783,600

Version/Index	Änderungen bzw. Ergänzungen	Datum	Name
0000	Zeichnung neu erstellt	24.01.2013	Haugk

Aufgestellt
Kiel - Holtenau, den

Wasser- und Schifffahrtsamt Kiel-Holtenau

Unterschrift

Amts-/Dienstbezeichnung

Zeichnung gefertigt / bearbeitet (Datum, Name)

HPI HYDROPROJEKT
Ingenieurgesellschaft mbH
Regionalbereich Mitte
Rießnerstraße 18
99427 Weimar

C&E
Consulting und
Engineering GmbH
Jagdschänkenstraße 52
09117 Chemnitz

Vermerk des bearbeitenden Ingenieurbüros

Zeichnung geprüft

Voruntersuchung

Wasser- und Schifffahrtsdirektion Nord
Wasser- und Schifffahrtsamt Kiel - Holtenau

WSV.de

OrgEinh Amt	OrgEinh AB	BWaStr Nr	BWaStr ZB	Kilometer	S	Koordinaten rechts	Koordinaten hoch
114		34	01	093 200		3569778	6026783

Objektbenennung: Ausbau der Oststrecke des Nord - Ostsee - Kanals
Kkm 93,200 - 94,200

Objektteil: Ablagerungsflächen

Einzelheit: Ablagerungsfläche B 76 I, Geländeschnitte

ObjektidentNr. OArt		Objekt- Teil	ZK	OB	Entwurf Nr.	Maßstab
						1 : 500/500
137		000	00	1	Zeichnung Nr. 405	Blatt-Nr.

Die Übereinstimmung mit der Ausführung wird bestätigt:

Datum

Unterschrift, Funktionsbez.

DVtU-Identifikation

DVtU-Index