
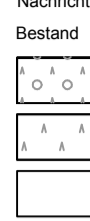


















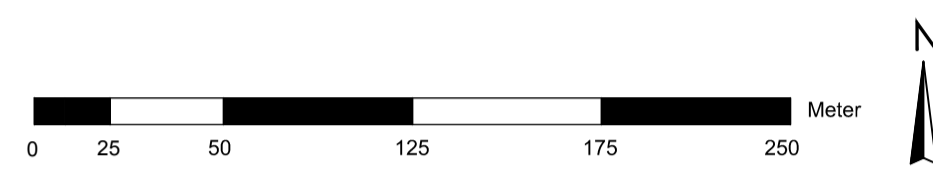
T:\02_PROJEKTE\1333_NOK_Levensauer_Hochbrücke_Ersatzneubau_UNV_LBP\CAD\05_LBP\1333_Maßnahmen_trassenfern.dwg-Groß Nordsee_25000_08.Aug.2016

E 01	PT1, P2, T1
Entwicklung eines naturnahen Laubwaldes ohne Holznutzung	
E 02	PT1, P2, T1
Entwicklung eines Waldmantels	

ZEICHENERKLÄRUNG

	Abgrenzung der Kompensationsfläche		Nachrichtliche Darstellung Bestand
	Maßnahmennummer fortlaufend		WFI Sonstige Laubholzbestände
	Maßnahmen Nr. Bezug auf fortlaufende Konfliktnummer		WFn Nadelforsten
	Maßnahmen Nr. PT1, P2, T1, W1		Nichtholzboden (Holzlagerplatz)
	Entwicklung eines naturnahen Laubwaldes ohne Holznutzung		Sonstiges
	Entwicklung der Maßnahme E Ersatzmaßnahme		FFH-Gebiet
	Entwicklung eines naturnahen Waldbestandes		Naturschutzgebiet (NSG)
	Entwicklung eines Waldmantels		Gemarkung, Flur, Flurstück
	Herausnahme aus der Nutzung von Laubwaldbeständen mit hoher ökologischer Wertigkeit		Groß Nordsee 1 17/11



FFH-Gebiet DE 1725-392 "Gebiet der oberen Eider incl. Seen"



a	Änderungsverfahren gem. § 73 Abs. 8 VwVfG: Anpassung Waldmantel, aufwertbare Flächen, Legende	05.08.2016	Aust
Version/Index	Änderungen bzw. Ergänzungen / zugehörige Pläne	Datum	Name

Übersichtsplan
vgl. Plan
3-2.101.a

Ersatzneubau der alten Levensauer Hochbrücke
Ausbau des Nord-Ostsee-Kanals
Kkm 93,2 - 94,2

Genehmigt	Unterschrift Im Auftrag	Amts-/Dienstbezeichnung									
GDWS Ast Nord											
Geprüft	Unterschrift Im Auftrag	Amts-/Dienstbezeichnung									
GDWS Ast Nord											
Aufgestellt	Unterschrift	Amts-/Dienstbezeichnung									
Kiel-Holtenau, den 05.10.2015											
Wasser- und Schiffsamt Kiel-Holtenau	gez. Meesenburg	LBDir									
Zeichnung gefertigt / bearbeitet (Datum, Name)	Vermerk des bearbeitenden Ingenieurbüros										
<table border="1" style="font-size: small;"> <tr><th></th><th>Datum</th><th>Name</th></tr> <tr><td>bearbeitet</td><td>Juli 2015</td><td>Aust</td></tr> <tr><td>gezeichnet</td><td>Juli 2015</td><td>Aust</td></tr> </table>		Datum	Name	bearbeitet	Juli 2015	Aust	gezeichnet	Juli 2015	Aust	 Lübeck, den 17.07.2015 Zeichnung geprüft	
	Datum	Name									
bearbeitet	Juli 2015	Aust									
gezeichnet	Juli 2015	Aust									
	 Lübeck, den 17.07.2015										




Planungsgruppe
Umwelt

Planfeststellung

Wasser- und Schiffsamt Kiel-Holtenau

OrgEinh Amt	AB	BWaStr Nr	ZB	Kilometer	S	OArt	ObjektidentNr.	Objekt-ZK	OB
1	4	0	0	3	4	0	1		

Objektbenennung	Ersatzneubau der alten Levensauer Hochbrücke Ausbau des Nord-Ostsee-Kanals Kkm 93,2 - 94,2
Objektteil	Landschaftspflegerischer Begleitplan
Einzelheit	externe Ersatzmaßnahmen - Waldumbau Groß Nordsee

Die Übereinstimmung mit der Ausführung wird bestätigt:	Entwurf Nr.	Maßstab	DVTU-Identifikation
		1:2.500	
Datum	Unterschrift, Funktionsbez.	Blatt-Nr.	DVTU-Index
		3-2.102.a	4