



Landschaftspflegerische Maßnahmen nur auf Teilflächen des Maßnahmensgebietes Belumer Außendeich

Maßnahmensgebiet Belumer Außendeich

LEGENDE

Internationale Schutzgebiete

-  Feuchtgebiet internationaler Bedeutung nach Ramsar-Konvention
-  Netz Natura 2000
 - EG-Vogelschutzgebiet gemäß Artikel 4 Vogelschutzrichtlinie
 - FFH Gebiet

Nationale Schutzgebiete

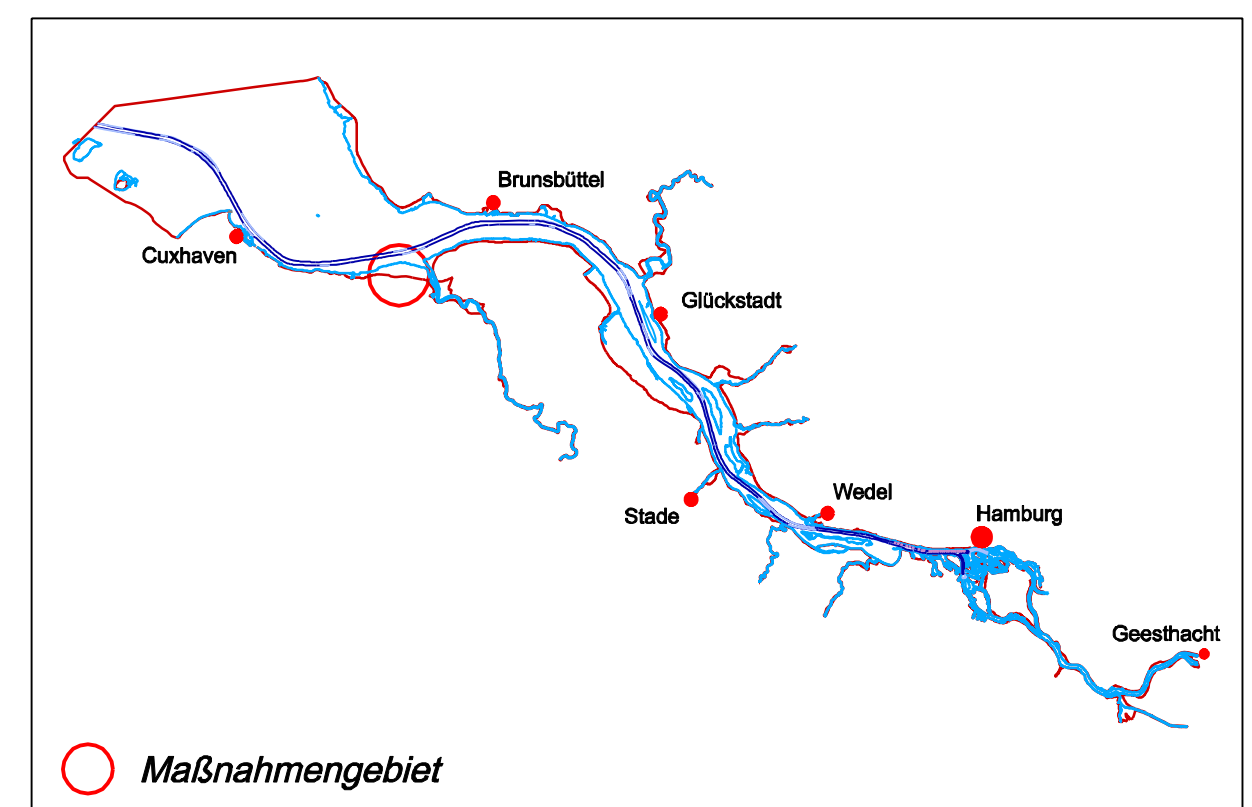
-  Ausgewiesenes Naturschutzgebiet

Maßnahmensgebiet

-  Grenze des Maßnahmensgebietes



ANPASSUNG DER FAHRRINNE DER UNTER- UND AUSSELBE AN DIE CONTAINERSCHIFFFAHRT

LANDSCHAFTSPFLEGERISCHER AUSFÜHRUNGSPLAN
ENTWURF



Planart **Maßnahmen im Gebiet Belum
Übersichtslageplan und Schutzgebiete**

Bearbeitung Bundesanstalt für Gewässerkunde, Referat U3 und

  Planungs- und Ingenieurgesellschaft GmbH

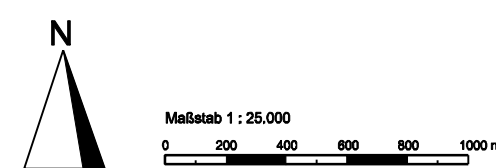
Datum September 2007

Plan-Nr. 1

Geändert BfG Korrekturhinweise 05.07.07



Maßstab 1 : 25000



Kartengrundlage: TNC2: 2119 (1983), 2120 (1983),
vervollständigt mit Erläuterung des Herausgebers, Niedersächsischen Landesvermessungsamt,
Landvermessung vom 24.06.1985 / 06.06.1986 Az.: B4-1042/95. / Az.: B4-1087/96
TNC2: 2019, 2020
vervollständigt mit Erläuterung des Herausgebers, Landesvermessungsamt Schleswig-Holstein,
vom 20.06.1987 / 30.06.1988 Az.: 30-502.6 / Az.: 30a-502.6