






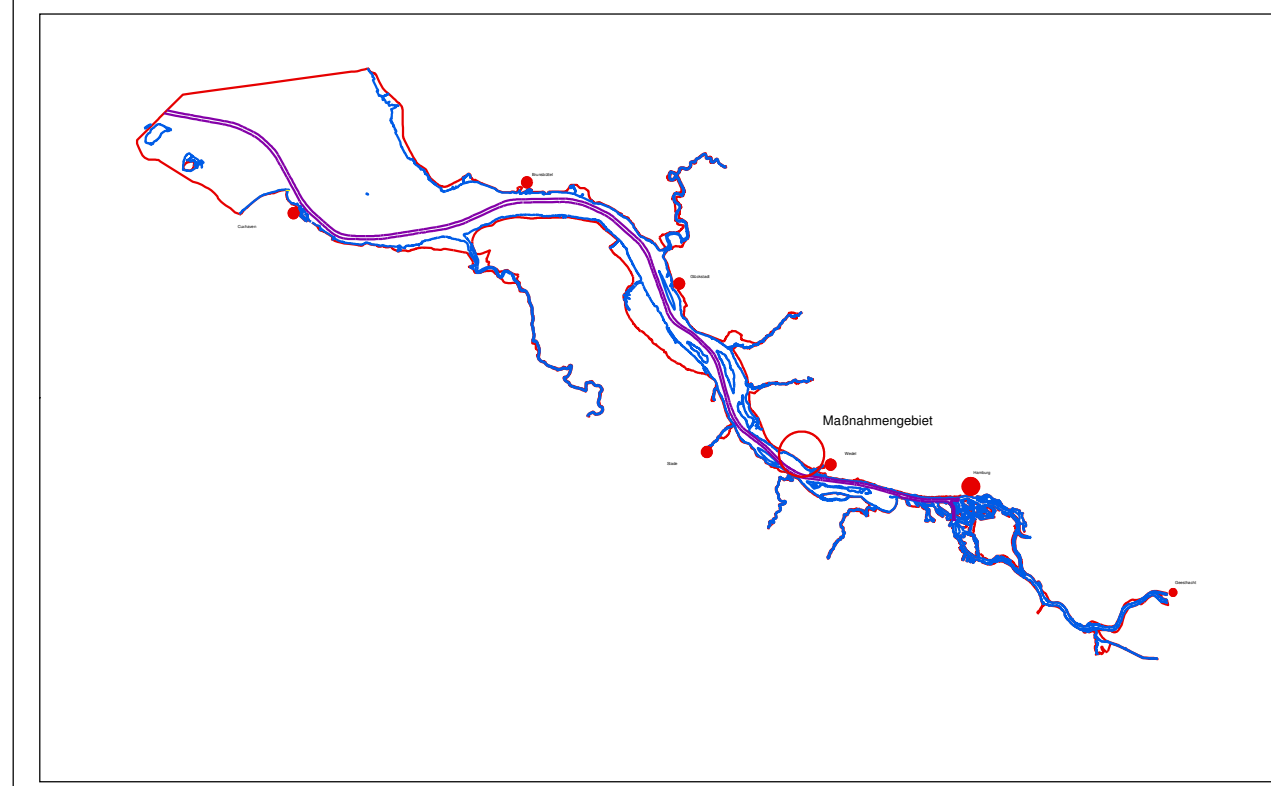
Maßnahmensgebiet Hetlingen/Giesensand

LEGENDE

-  Maßnahmensgebiet Hetlingen/Giesensand
-  Naturschutzgebiet "Haseldorfer Binnenelbe mit Elbvorland"
-  Landschaftsschutzgebiet "Pinneberger Elbmarschen"
-  FHH-Gebiet "Schleswig-holsteinisches Elbästuar und angrenzende Flächen"
-  Vogelschutzgebiet "Untereibe bis Wedel"

Anpassung der Fahrrinne der Unter- und Außenelbe an die Containerschifffahrt

Landschaftspflegerischer Ausführungsplan Maßnahmensgebiet Hetlingen / Giesensand



D			
C			
B			
A			
	Name	Datum	Änderung

Planart Übersichtslageplan und Schutzgebiete

BWS GmbH BODEN ■ WASSER ■ WATER ■ SOIL **BBS** Büro Greuner-Pönicke  Ingenieurgemeinschaft Kütz & Kollegen Ratzeburg GmbH Beratende Ingenieure VBI

Plan - Nr.	1	Datum	05.12.2006
Bearbeitet:	S. Taubald	Unterschrift	gez. S. Taubald
Aufgestellt:	S. Walter	Unterschrift	gez. S. Walter
Geprüft:	J. Lüdemann	Unterschrift	gez. J. Lüdemann
Maßstab:	1:10.000	Blattgröße:	84,1 x 44,1

bfg
 Bundesanstalt für
 Gewässerkunde
