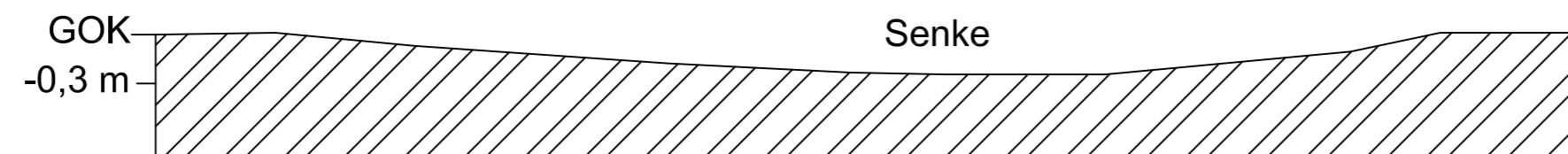
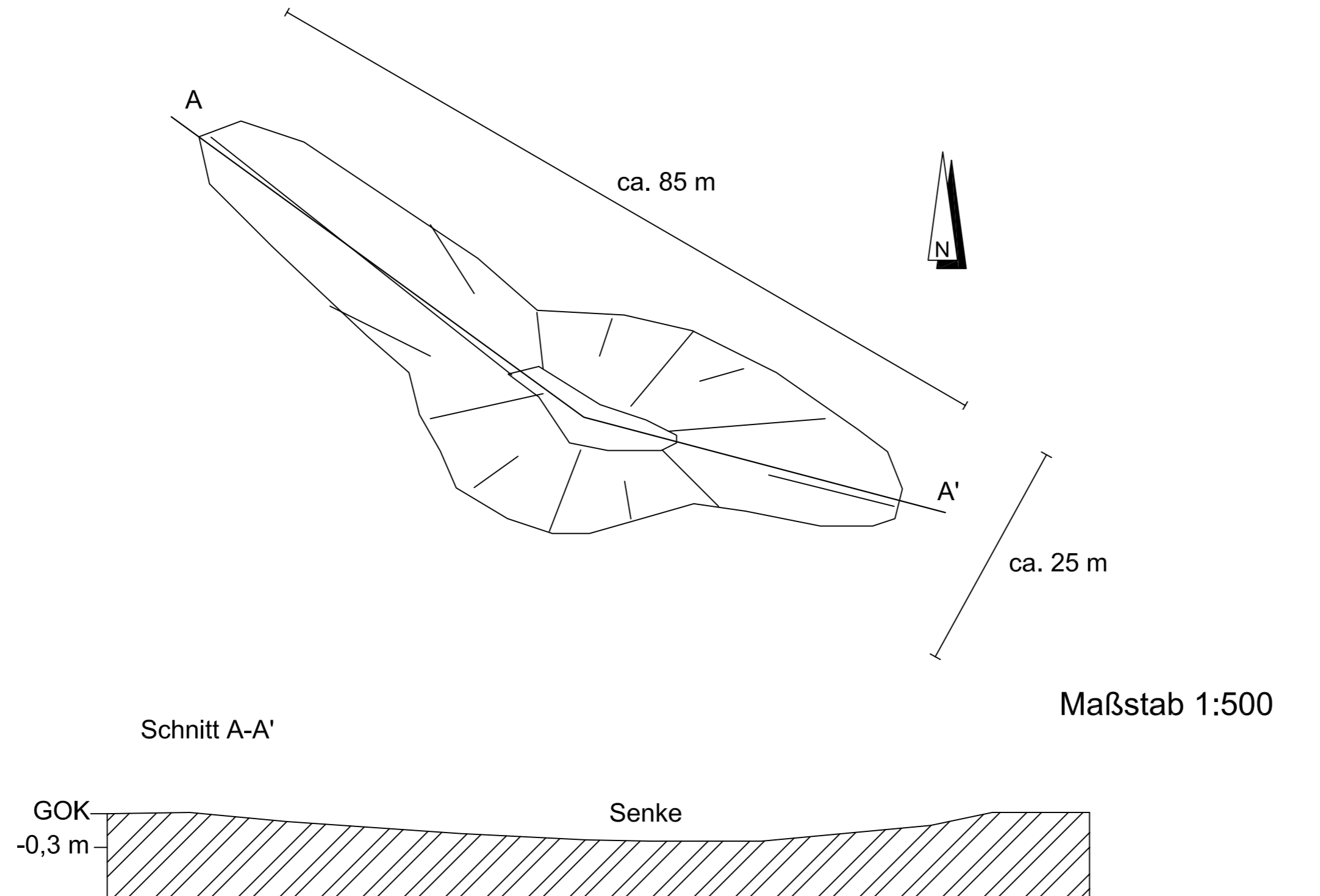


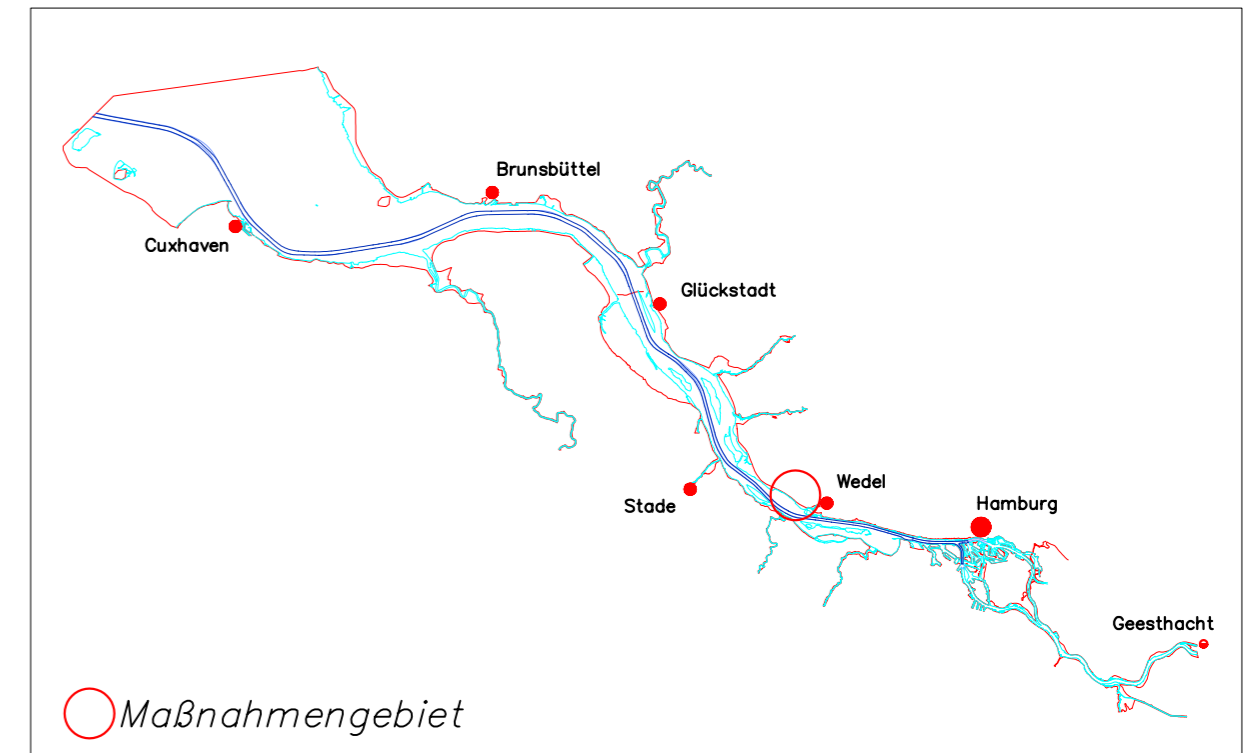
Anlage einer Geländevertiefung (HG 34)



Maßstab 1:500 / 1:50

Anpassung der Fahrinne der Unter- und Außenelbe an die Containerschifffahrt

Landschaftspflegerischer Ausführungsplan
Maßnahmengebiet Hetlingen / Giesensand



D		
C		
B		
A		

Name	Datum	Änderung

Planart:
Detailplan
Anlage einer Geländevertiefung (HG 34)

Bearbeitung: **BWS** GmbH (BODEN ■ WASSER ■ WATER ■ SOIL) **BBS** Büro Greuner-Pönicke Ingenieurgemeinschaft Klütz & Kollegen Itzehoe GmbH Beratende Ingenieure VBI

Plan-Nr.: 4.11	Datum: 05.12.2006
Bearbeitet: S. Taubald	Unterschrift gez. S. Taubald
Aufgestellt: S. Taubald	Unterschrift gez. S. Taubald
Geprüft: J. Lüdemann	Unterschrift gez. J. Lüdemann
Maßstab: 1:500/50	Blattgröße: 59,0 x 29,7

bfg
Bundesanstalt für Gewässerkunde