







Maßnahmenggebiet Allwörder Außendeich

LEGENDE

Internationale Schutzgebiete

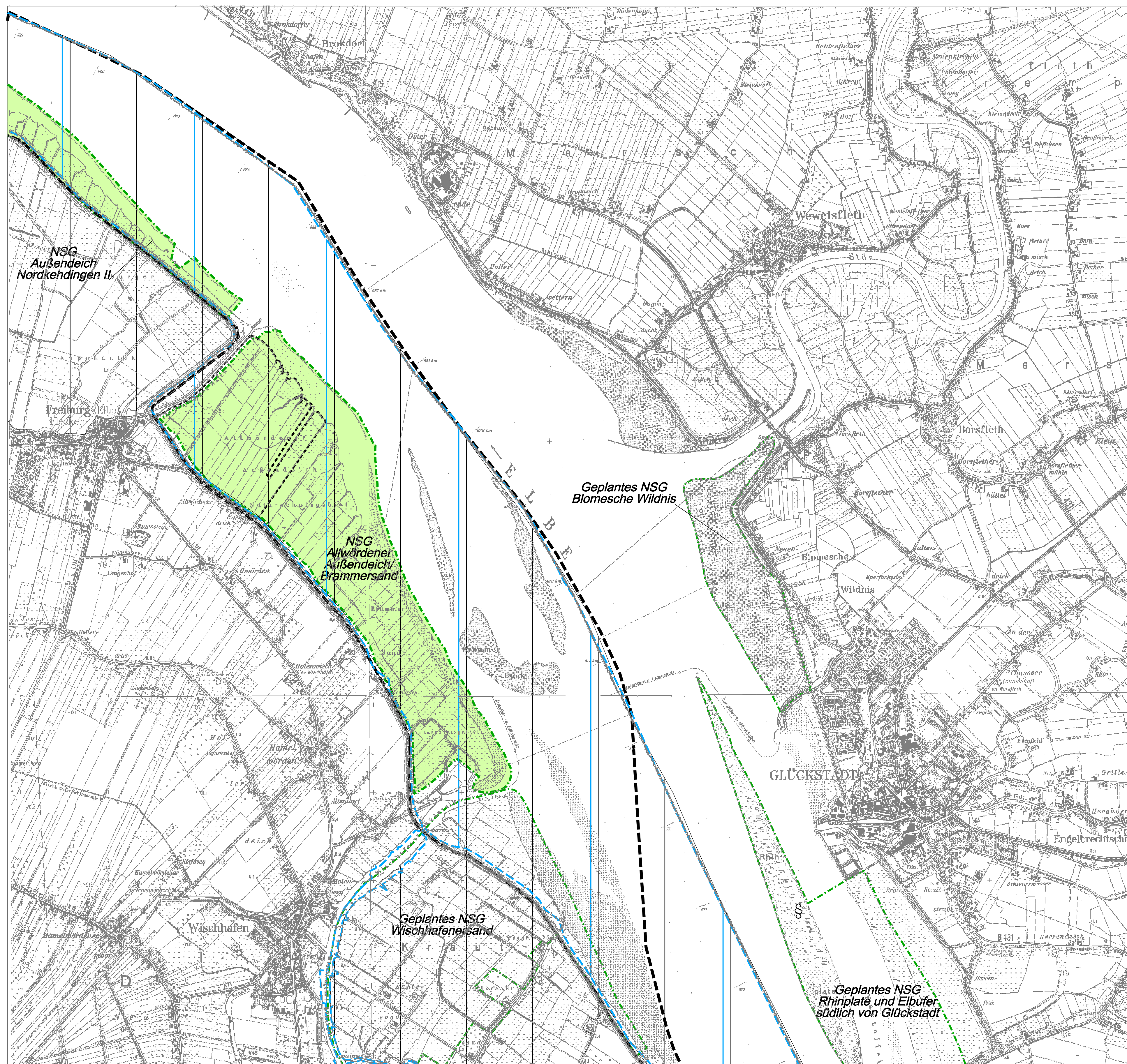
-  Feuchtgebiet internationaler Bedeutung nach Ramsar-Konvention
-  EU-Vogelschutzgebiet Untereibe (DE 2121-401)
-  FFH-Gebiet Untereibe (DE 2119-301)

Nationale Schutzgebiete

-  Ausgewiesenes Naturschutzgebiet
-  Geplantes Naturschutzgebiet
-  Einstweilig sichergestellt nach §21 Abs.3 LNatschG Schleswig-Holstein

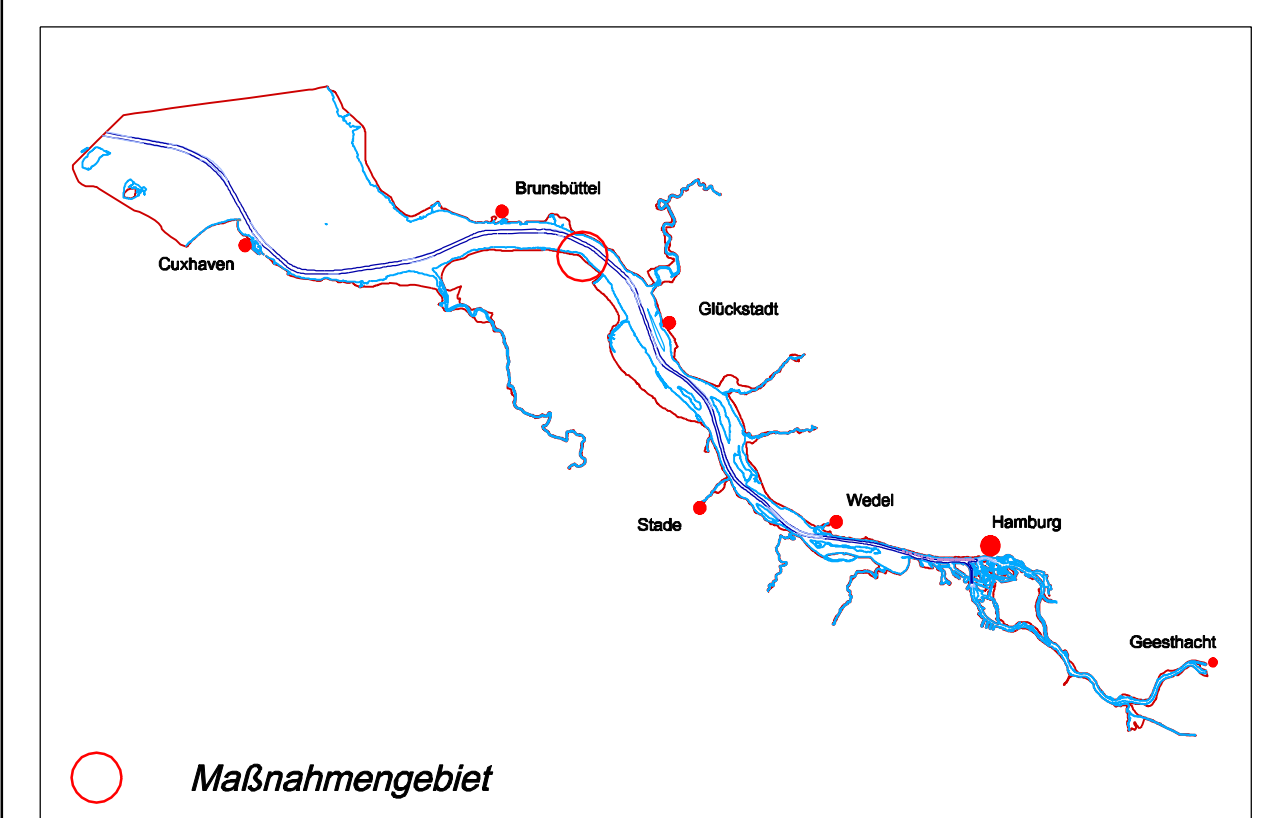
Maßnahmenggebiet

-  Grenze des Maßnahmenggebietes



ANPASSUNG DER FAHRRINNE DER UNTER- UND AUSSELBE AN DIE CONTAINERSCHIFFFAHRT

LANDSCHAFTSPFLERISCHER AUSFÜHRUNGSPLAN
ENTWURF



Planart Maßnahmenggebiet Allwörder Außendeich
Übersichtslageplan und Schutzgebiete

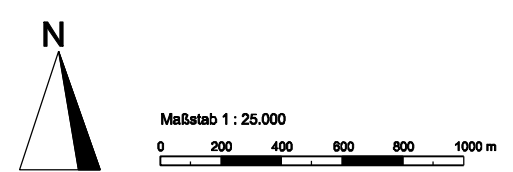
Bearbeitung  GfL Planungs- und Ingenieurgesellschaft GmbH

Datum 27. Februar 2006

Plan-Nr. 1.2

Geändert BfG-Korrekturhinweise vom 29.12.05

Maßstab 1:25000



Kartengrundlage: TK25: 2222(1993), 2322(1993),
vervollständigt mit Erläuterung des Herausgebers: Meistenschleicher Landesvermessungsamt,
Landvermessung vom: 24.08.1996 / 09.09.1996 Az.: 84-1042/96 / Az.: 84-1097/96
TK25: 2223, 2323
vervollständigt mit Erläuterung des Herausgebers: Landesvermessungsamt Schleswig-Holstein,
vom 28.08.1996 / 30.08.1996 Az.: 30-862/8 / Az.: 30-862/8