

# Maßnahmensgebiet Hullen

## LEGENDE

### Maßnahmensgebiet

 Grenze des Maßnahmensgebietes

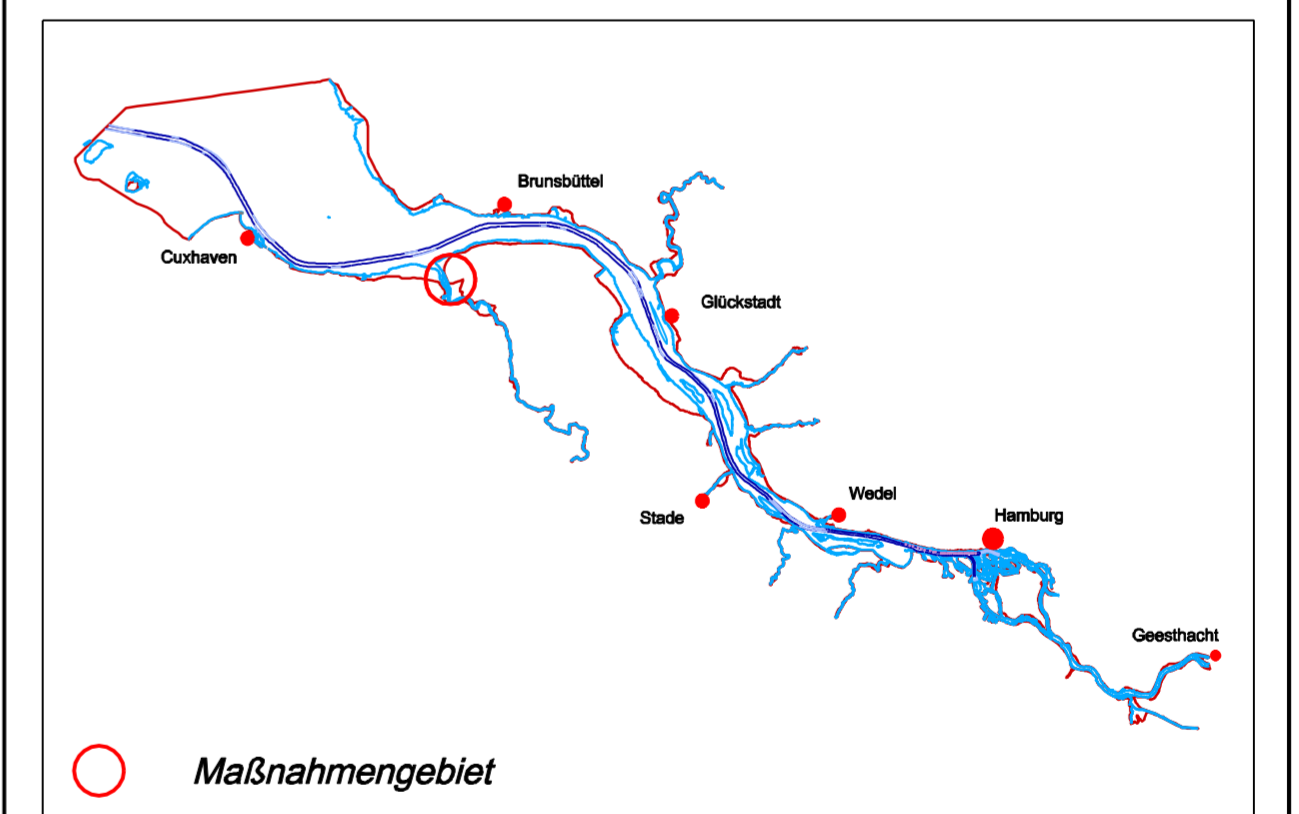
### Bestand

**GIM** Biotoptypen siehe Legendenblatt der LBP Ergänzung (BfG 2000)  
Nach Biotopkartierung 1:5000 Materialband VI / UVS (1997)  
und Biotopkartierung 1:5000 KURZ (1999)

 Seevogelkoloniebereich

## ANPASSUNG DER FAHRRINNE DER UNTER- UND AUSSENELBE AN DIE CONTAINERSCHIFFFAHRT

### LANDSCHAFTSPFLERISCHER AUSFÜHRUNGSPLAN ENTWURF



**Planart** Maßnahmensgebiet Hullen  
Bestand Biotoptypen  
Kartierung auf Grundlage einer semi-automatis.  
Klassifikation von hochauflösenden multispektralen  
Scannerdaten (2001)

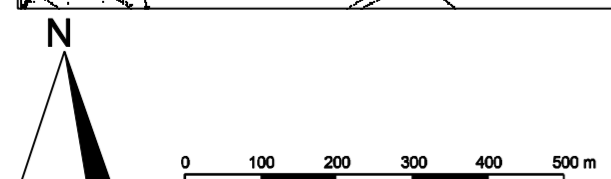
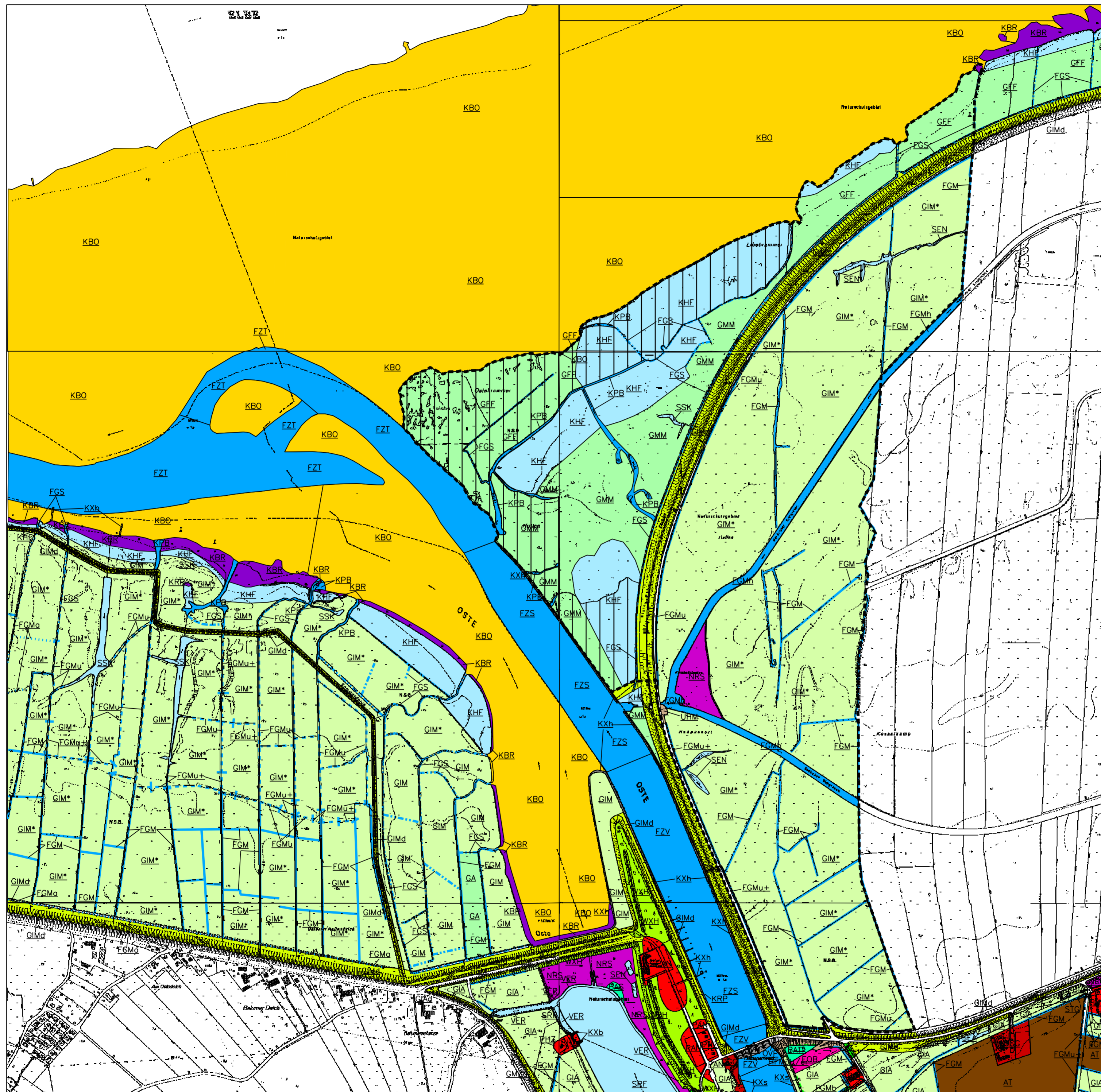
**Bearbeitung**  GfL Planungs- und Ingenieurgesellschaft GmbH

**Datum** 15. Februar 2006

**Plan-Nr.** 2.1

**Geändert** BfG Korrekturhinweise  
vom 30.12.05

**Maßstab** 1:10000



Vervielfältigung genehmigt am 23.06.94 durch das  
Katasteramt Stade  
AZ.: A 2078/94