

# Maßnahmenggebiet Allwörder Außendeich

## LEGENDE












### Kompensationsflächen

 Planfestgestellte Kompensationsmaßnahmen für die Fahrrinnenanpassung (Planfeststellungsbeschluss - Ergänzung vom 24.08.05)

### Bestand

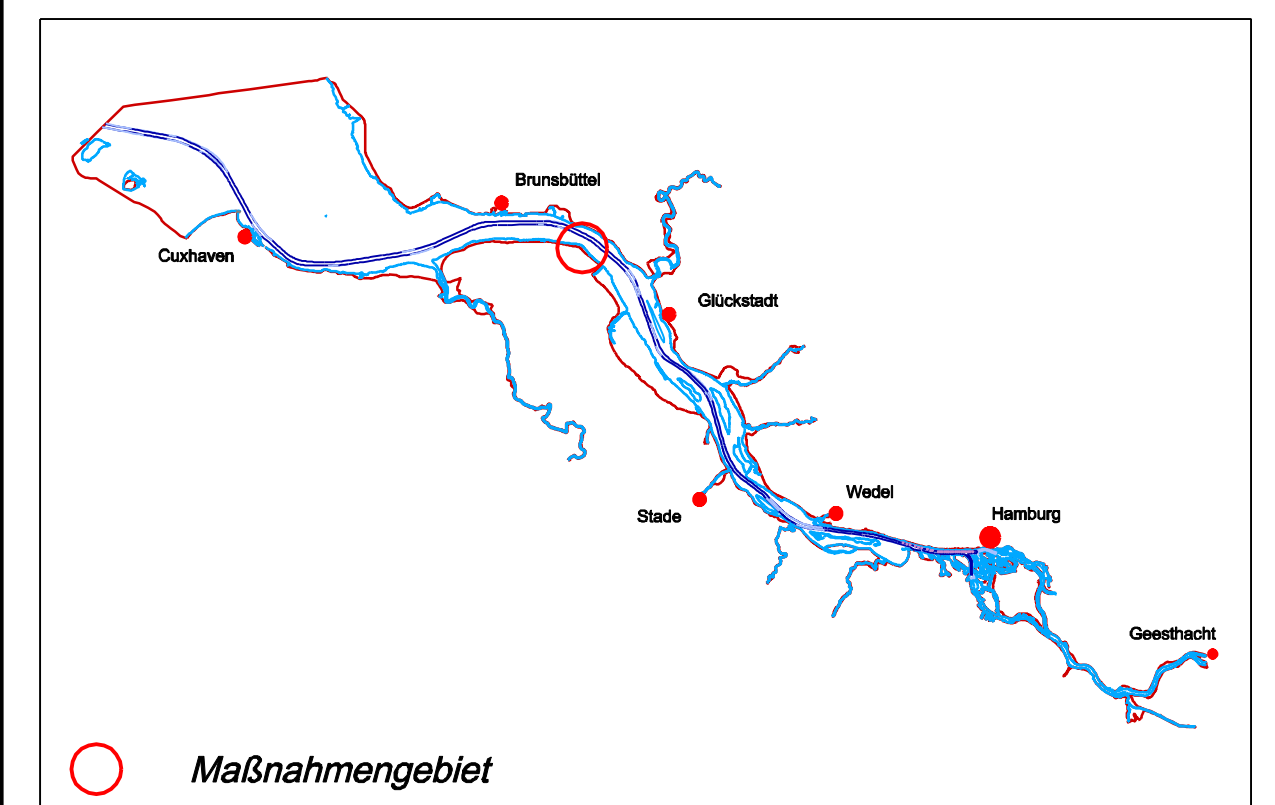
**GIM** Biotypen siehe Bestandsplan und Legendenblatt der Ergänzung des LBP, Pläne 5.3-2 (BfG) März 2000  
Nach Biotopkartierung 1:5000 Materialband VI / UVS (1997) und Biotopkartierung 1:5000 KURZ (1999)

### Sonstige Hinweise und Maßnahmen

- |   |                           |   |   |
|---|---------------------------|---|---|
|  1 | Bewirtschaftungseinheit 1 |  | Querriehl viehkehrend   |
|  2 | Bewirtschaftungseinheit 2 |  | Viehkehrender Graben zur Trennung der Bewirtschaftungseinheiten |
|  3 | Bewirtschaftungseinheit 3 |  | Dammstelle, befahrbar   |
|  4 | Bewirtschaftungseinheit 4 |  | Überfahrt / Rohrdurchlass                                       |
|  5 | Bewirtschaftungseinheit 5 |  | Überwegung / Brücke mit Hecktor                                 |
|  6 | Bewirtschaftungseinheit 6 |   |   |

## ANPASSUNG DER FAHRRINNE DER UNTER- UND AUSSENELBE AN DIE CONTAINERSCHIFFFAHRT

## LANDSCHAFTSPFLERGERISCHER AUSFÜHRUNGSPLAN ENTWURF



Planart **Bewirtschaftungseinheiten im Gebiet Allwörden**  
Planung

Bearbeitung  **GfL Planungs- und Ingenieurgesellschaft GmbH**

Datum 05. Mai 2006

Plan-Nr. 3.3.1

Geändert BfG Korrekturhinweise vom 20.02.06

Maßstab 1:5000

