










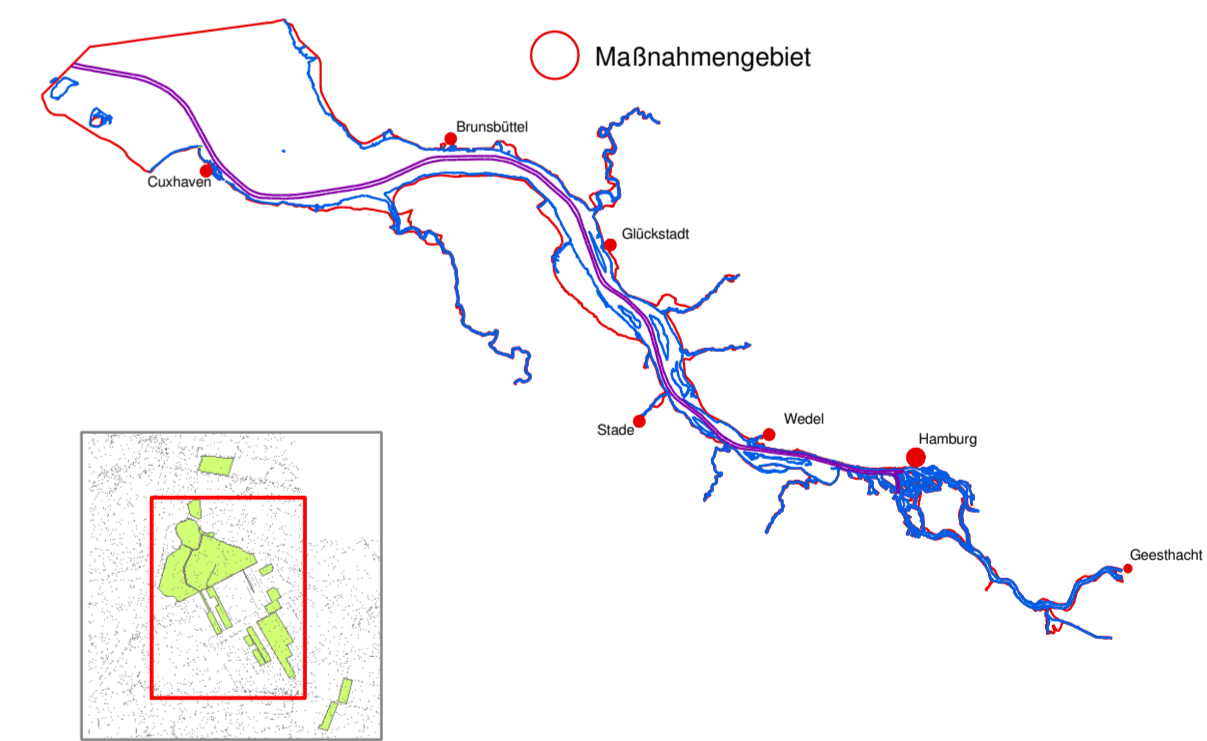
Maßnahmensgebiet Vaaler Moor

Legende

-  Maßnahmensgebiet
-  Eigentum der Stiftung Naturschutz
-  Hauptgewässer
-  Gewässer
-  Gehölzstreifen
-  Grundwassermessstelle verfiltert im Torfkörper
-  Grundwassermessstelle verfiltert im quartären Grundwasserleiter
-  Oberflächenwassermessstelle
-  Niederschlagsmessstation

Anpassung der Fahrrinne der Unter- und Außenelbe an die Containerschifffahrt

Landschaftspflegerischer Ausführungsplan Vaaler Moor



D			
C			
B			
A			
	Name	Datum	Änderung

Planart **Plan 11:**
Lageplan der Messstellen
des hydrologischen Monitorings

Bearbeitung BWS GmbH <small>BÖDEN ■ WASSER ■ WATER ■ SOIL</small>		BBS Büro Greuner-Pönicke		
Plan - Nr. 11 Bearbeitet: M. Beyer Aufgestellt: M. Beyer Geprüft: L. Krob Maßstab: 1:7.500	Datum 21.06.2006 <small>Unterschrift</small> gez. M. Beyer <small>Unterschrift</small> gez. M. Beyer <small>Unterschrift</small> gez. L. Krob	bfG Bundesanstalt für Gewässerkunde 		