









Legende

- Bewertung der Gastvogelgebiete**
-  sehr hohe Bedeutung (Wertstufe 5)
 -  hohe Bedeutung (Wertstufe 4)
 -  mittlere Bedeutung (Wertstufe 3)
 -  Hauptverbreitungsgebiet der Brandenten während der Mauser sehr hohe Bedeutung (Wertstufe 5)
 -  Hauptverbreitungsgebiet der Eiderenten während der Mauser sehr hohe Bedeutung (Wertstufe 5)
 -  Grenze des Untersuchungsgebietes
 -  Fahrinnenkilometrierung Elbe
 -  vorhandene Fahrrinne

Gastvogelgebiete im Untersuchungsgebiet

Niedersachsen Teilgebietsnummer	Teilgebietsname	Schleswig-Holstein Teilgebietsname
1.7.04.02	Duhnen - Sahlenburg	Trischen
1.8.01.01	Cuxhaven Stadt	Vorland Dieksander Koog Nord
1.8.01.02	Osterhöft - Altenbruch	Vorland Dieksander Koog Süd
1.8.01.03	Altenbruch - Wehldorf	Vorland Neufelderkoog West
1.8.01.04	Otternord West - Vorland	Vorland Neufelderkoog Ost
1.8.01.05	Hadelar Außendeich	Kaiser-Wilhelm-Koog Vorland
1.8.01.06	Belumer Außendeich	St. Margarethen Vorland
1.8.03.01	Nordkehdingen West - Vorland	Elbufer Brokdorf (Störmündung)
1.8.03.02	Hullen - Vorland	Rhinplate
1.8.03.03	Nordkehdingen Mitte - Vorland	Pinnaumündung (Auwiesen)
1.8.03.04	Nordkehdingen Ost - Vorland	Vorland Haseldorfer Marsch
1.8.03.05	Allwörderer Außendeich / Brammersand	Auberg/Drommel
1.8.04.01	Nordkehdingen West - Binnendeichflächen	Twiefelflether Sand
1.8.04.02	Hullen - Binnendeichflächen	Vorland und Watt vor der Wedeler Marsch
1.8.04.03	Nordkehdingen Ost - Ehem. Außendeich	
1.8.04.04	Ehem. Baljer Außendeich	
1.8.04.05	Nordkehdingen Mitte - Binnendeichflächen	
1.8.04.06	Nordkehdingen Ost - Binnendeichflächen	
1.8.04.07	Nordkehdingen Ost - Ehem. Außendeich	
1.8.04.08	Ehem. Stellenflether Außendeich	
1.8.06.01	Krautsand Süd - Vorland	
1.8.06.02	Krautsand Nord - Vorland	
1.8.06.03	Schwarztonnensand / Asselersand Nord - Vorland	
1.8.06.04	Schwarztonnensand / Asselersand Nord - Binnendeichflächen	
1.8.06.05	Schwarztonnensand	
1.8.07.01	Krautsand Nord - Binnendeichflächen	
1.8.07.02	Krautsand Süd - Binnendeichflächen	
1.8.08.01	Lühesand Insel	
1.8.08.02	Lühesand Süderelbe	
1.8.09.01	Hanskabsand	
1.8.09.02	Neßsand	
1.8.09.03	Hahnöfer Sand	

Quellen: siehe Text

Datenquellen: DTK 100, DTK 25
© Vermessungsverwaltungen der Länder und BKG 2003

0 1 2 4 6 8 10
Kilometer

1	Änderungen im Karteninhalt und Legend	15.01.2007	Richter
Nr.	Art der Änderung	Datum	Name
<p>Bearbeitung</p> <p>GUTACHTERGEMEINSCHAFT IBL - Umwelt PLANUNG Brus, Herr & Todeskino GBR Unterm Berg 39 • 26 123 Oldenburg Tel. 0441 - 800 78 0 • Fax 0441 - 800 78 11</p> <p>INGENIEURGESELLSCHAFT MBH, HAMBURG Stadtdieich 5, 20097 Hamburg Tel: 040/32818-0, Fax: 040/32818-139</p>			

gezeichnet	Datum	Name	Maßstab	Format	Projekt Nr.
gezeichnet	Okt. 2006	Richter	1 : 125.000	116,0 x 56,0	633
bearbeitet	Okt. 2006	Hielscher			
geprüft	Okt. 2006	Herr			

Auftraggeber

Projektbüro Fahrinnenanpassung von Unter- und Außenelbe

beim Wasser- und Schiffsamt Hamburg Moorweidenstraße 14 D - 20148 Hamburg

Wasser- und Schiffsamt Hamburg
Freie und Hansestadt Hamburg
Wasser- und Schiffsamt Hamburg Hamburg Port Authority

Projekt

Anpassung der Fahrinne von Unter- und Außenelbe an die Containerschifffahrt (H.4b Teilgutachten Terrestrische Lebensgemeinschaften)

Planinhalt

Bewertung der Gastvogellebensräume im Untersuchungsgebiet

Zeichnungsnummer	Anlagennummer	ArcView / CAD-File
Karte H.4b-2		