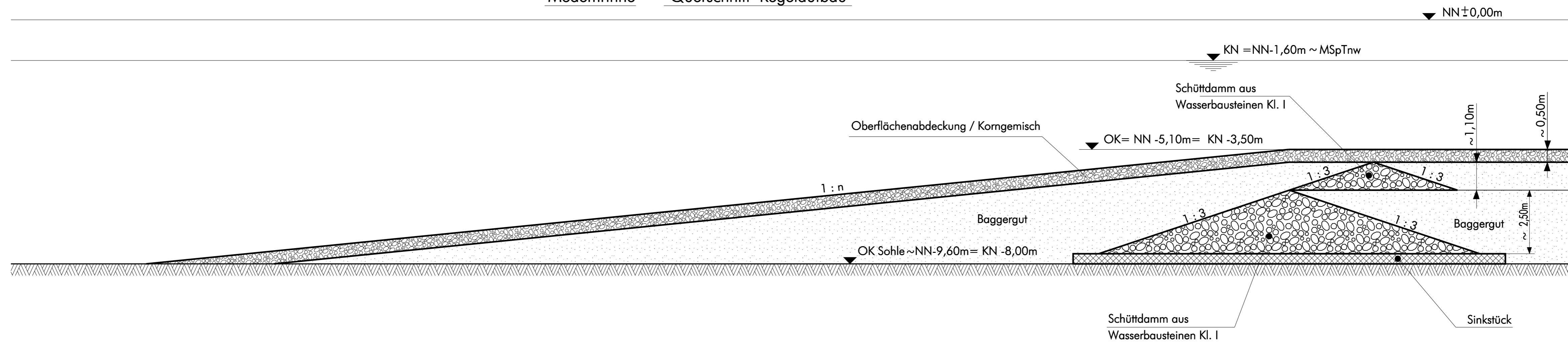



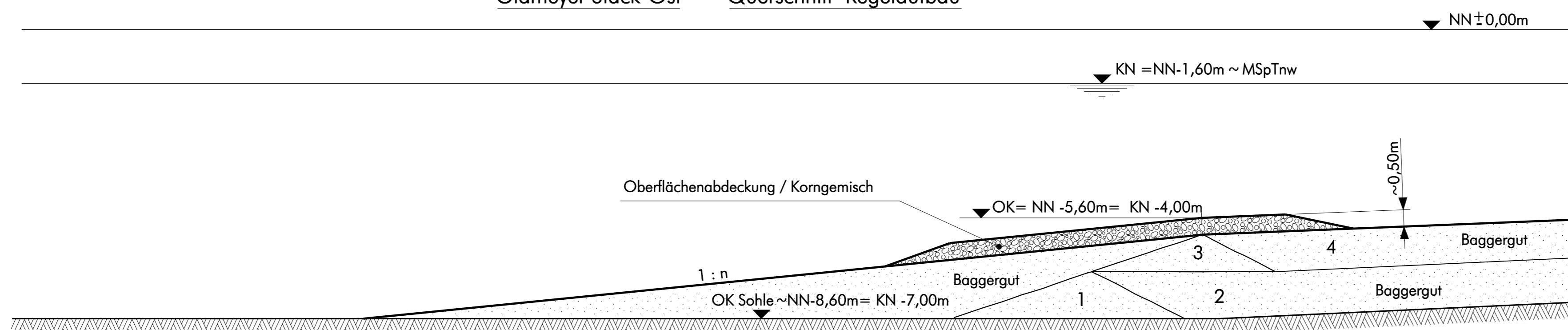
Medemrinne -Querschnitt Regelaufbau-




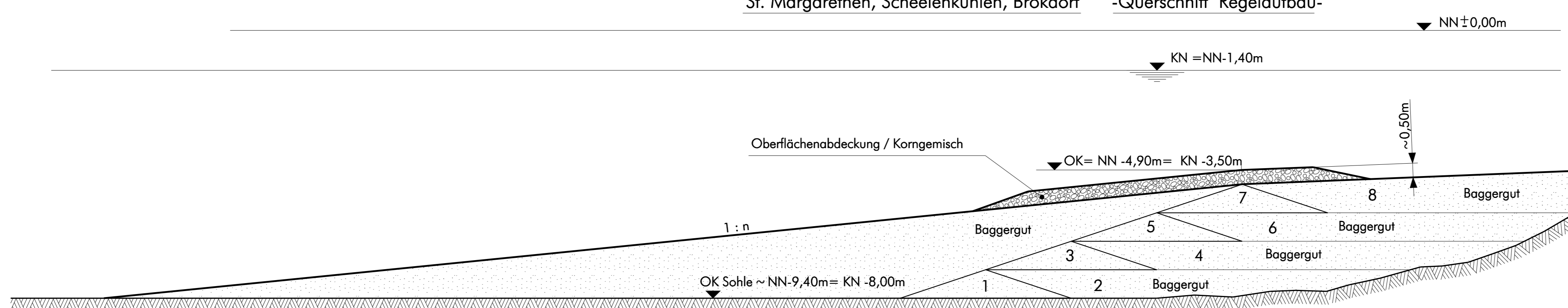
Neufelder Sand -Querschnitt Regelaufbau-



Glameyer Stack-Ost -Querschnitt Regelaufbau-



St. Margarethen, Scheelenkuhlen, Brokdorf -Querschnitt Regelaufbau-



Aufgestellt Hamburg, den 01.02.2007 Wasser- und Schifffahrtsamt Hamburg		Im Auftrag ...gez. Osterwald... BDir.		Amt-/Dienstbezeichnung	
Zeichnung bearbeitet Zeichnung gefertigt		...gez. Cossu... ...gez. Asmussen...		Dipl.-Ing. Techn. Zeichner	
PLANFESTSTELLUNGSZEICHNUNG					
Wasser- und Schifffahrtsdirektion Nord Wasser- und Schifffahrtsamt Hamburg					
OrgEinh Amt	BWaStr AB	Kilometer Nr	S ZB	Koordinaten rechts hoch	
Objektbenennung: Fahrrienenanpassung der Unter- und Außenelbe für 14,5m tiefgehende Containerschiffe					
Objektteil: Unterwasserablagerungsflächen					
Einzelheit: Regelaufbau Medemrinne Ost, Neufelder Sand, Glameyer Stack-Ost, St. Margarethen, Scheelenkuhlen, Brokdorf					
ObjektidentNr.	Objekt-Teil	Objekt-ZK	Objekt-OB	Anlage Blatt Nr.	Maßstab
				A 09 1/1	1:100