
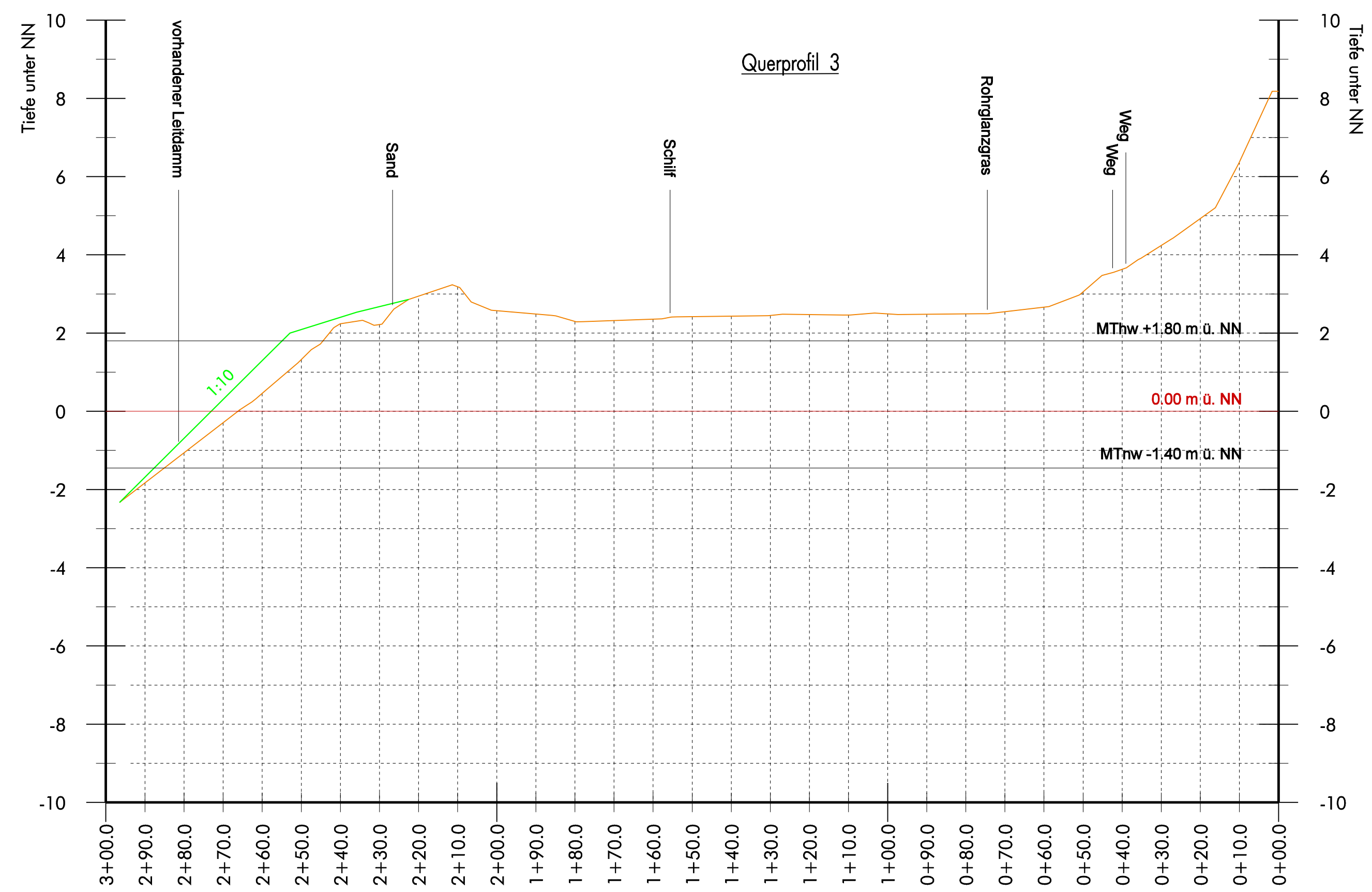
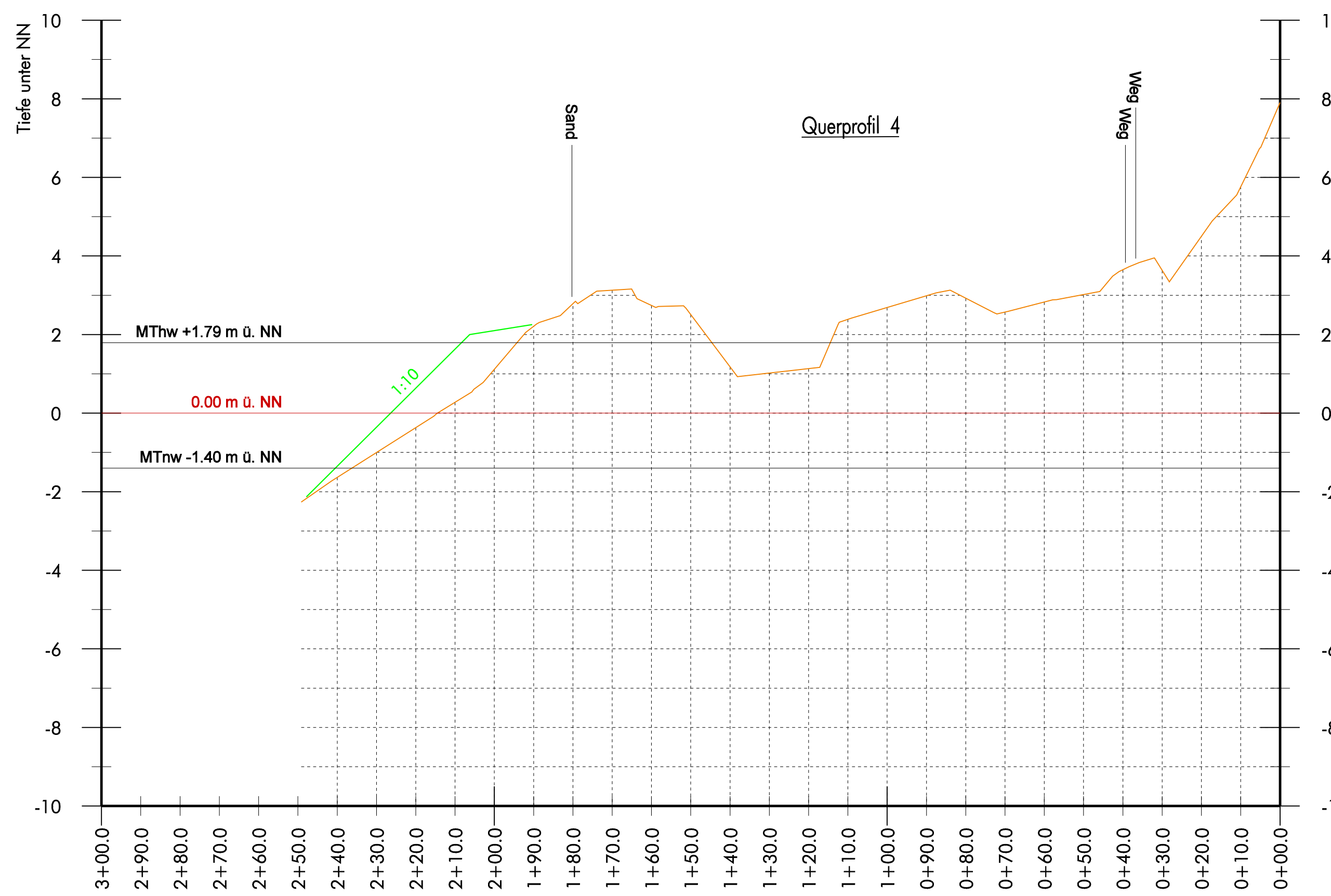
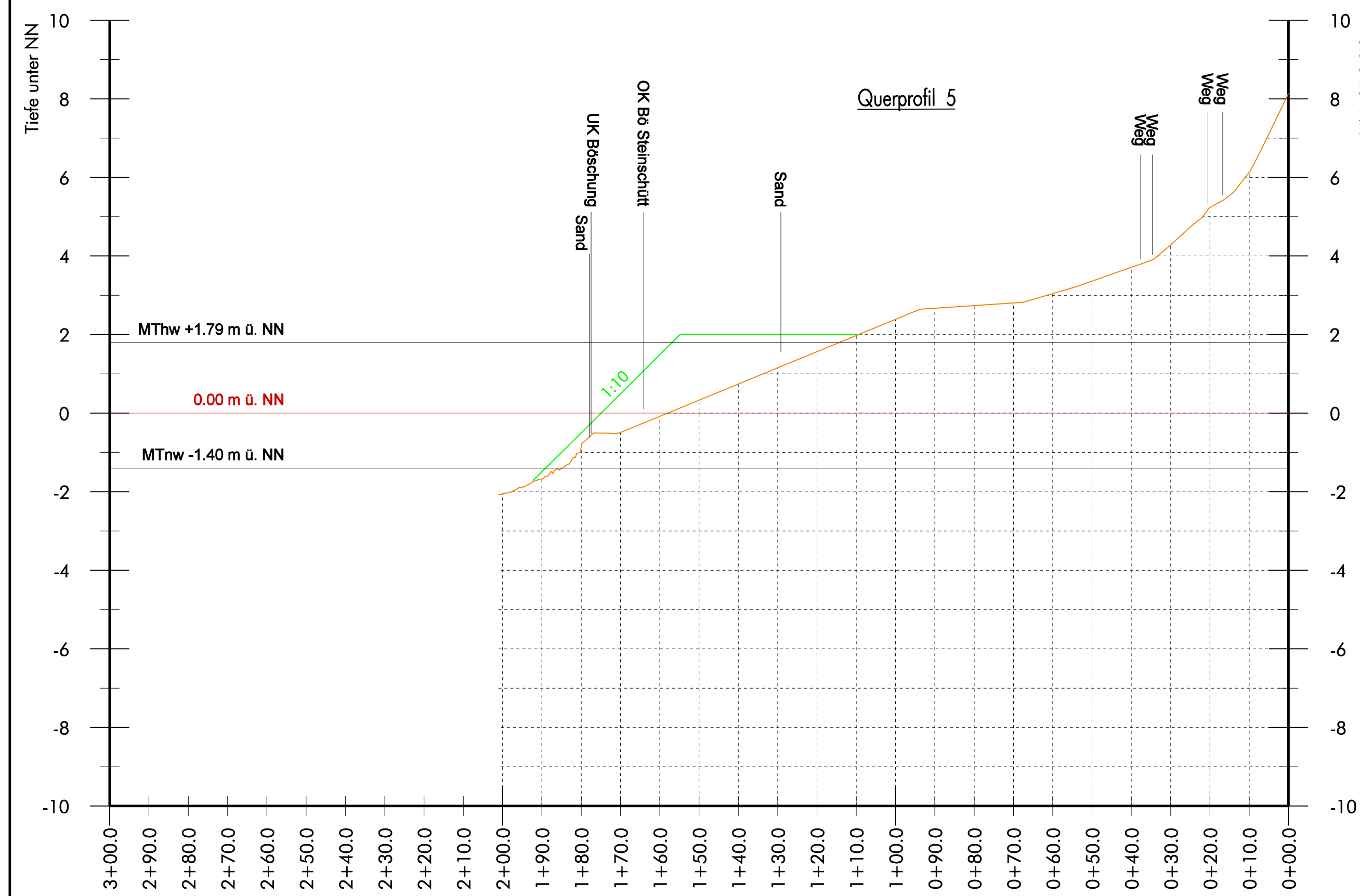


— Terr. Vermessung 2001 + Peilung 2004
— geplante Topographie



Aufgestellt Hamburg, den 02.02.2007 Wasser- und Schifffahrtsamt Hamburg		in Auftrag gez. Osterwald ... BDr.	
Zeichnung bearbeitet Zeichnung gefertigt gez. Grimm ... Dipl.-Ing. gez. Asmussen ... Techn. Zeichner		Amt/Dienstbezeichnung	
PLANFESTSTELLUNGSZEICHNUNG			
Wasser- und Schifffahrtsdirektion Nord Wasser- und Schifffahrtsamt Hamburg			
ObjEinh Anz	BWStz Nr	Kilometer	S rechts hoch
Objektbenennung: Fahrriemenanpassung der Unter- und Außenlelle für 14,5m tiefgehende Containerschiffe			
Objektteil: Ufervorspülung Hetlingen			
Einzelheit: Querprofile 1 bis 5 südl. Bereich			
Objektteil Anz	Objekt- Teil	Obj ZK	Anlage A 14 Blatt Nr. 2/3 Maßstab der Höhe/der Länge 1:100/1:1.000