











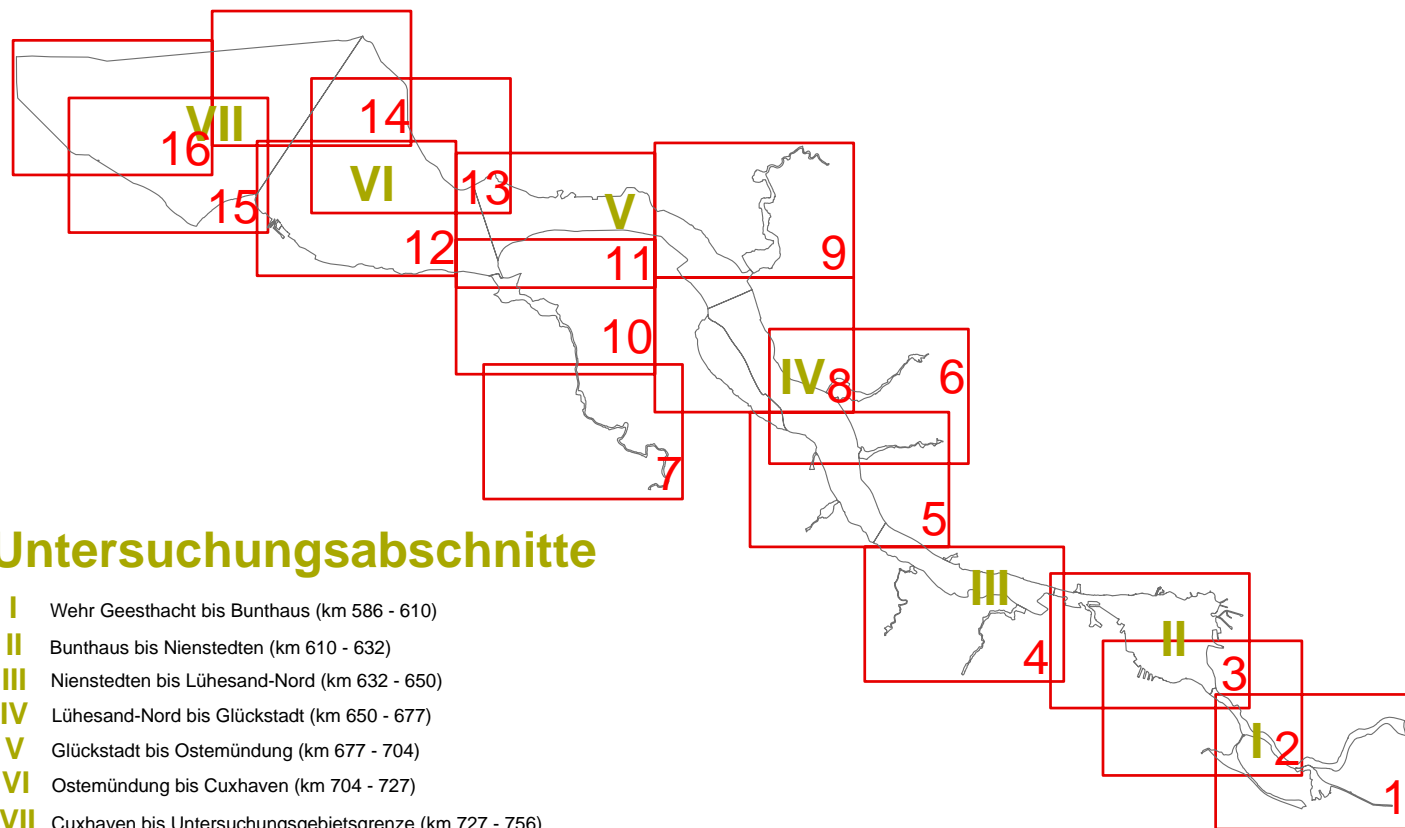
# Legende

- Grenze des Untersuchungsgebietes
- - - - Grenze der Untersuchungsabschnitte
- Grenze der Bodenschutztypen

## Schutztypen

 5a	 3a	 1	<b>Sonstige Flächen</b>
 5b	 3b		
 4a	 2a		
 4b	 2b		




## Übersicht der Blattquerschnitte



## Untersuchungsabschnitte

- I Wehr Geesthacht bis Bunthaus (km 586 - 610)
- II Bunthaus bis Nienstedten (km 610 - 632)
- III Nienstedten bis Lühesand-Nord (km 632 - 650)
- IV Lühesand-Nord bis Glückstadt (km 650 - 677)
- V Glückstadt bis Ostemündung (km 677 - 704)
- VI Ostemündung bis Cuxhaven (km 704 - 727)
- VII Cuxhaven bis Untersuchungsgebietsgrenze (km 727 - 756)

Kartengrundlage: DTK 25, Blätter s3\_15\_25 - s3\_15\_28, s3\_16\_25 - s3\_16\_33, s3\_17\_25 - s3\_17\_33, s3\_18\_29 - s3\_18\_33, s3\_19\_29 - s3\_19\_33, s3\_20\_29 - s3\_20\_36, s3\_21\_32 - s3\_21\_37, s3\_22\_36 - s3\_22\_37. Bearbeitungsstand 05/2006. Copyright: Bundesamt für Kartographie und Geodäsie 2006.

Nr.	Art der Änderung	Datum	Name
<div style="display: flex; justify-content: space-between; align-items: center;"> <div style="text-align: center;">  <p><b>Universität Hamburg</b></p> </div> <div style="text-align: center;">  <p>DEPARTMENT GEOWISSENSCHAFTEN Institut für Bodenkunde Allende-Platz 2 D - 20146 Hamburg</p> </div> </div>			
Bearbeitung			
		Projekt Nr. <i>A. Gröngröft</i> (Unterschrift)	
	Datum	Name	Maßstab
gezeichnet		Grabowsky	1 : 50000
bearbeitet		Grabowsky	
geprüft		Gröngröft	
Auftraggeber			
<b>Projektbüro Fahrrinnenanpassung von Unter- und Außenelbe</b>			
beim Wasser- und Schifffahrtsamt Hamburg		Moorweidenstraße 14	D-20148 Hamburg
<b>Wasser- und Schifffahrtsverwaltung des Bundes</b>		<b>Freie und Hansestadt Hamburg</b>	
Wasser- und Schifffahrtsamt Hamburg		Hamburg Port Authority	
<h2>UVU zur Anpassung der Fahrrinne von Unter- und Außenelbe an die Containerschifffahrt</h2>			
<h1>Bodenwertkarte</h1>			
Zeichnungsnummer		Anlagennummer	
H.3 / 1 - 16		2	
ArcView/CAD-File			ArcView-File