












Legende Kulturgüter:

Baudenkmale




-  Gebäude
-  Leuchtturm / Seezeichen
-  Hafenanlage
-  Schleuse
-  Wert
-  Kran
-  Brücke
-  Sonstiges Baudenkmal

Bodendenkmale

-  Wurt
-  Untergangene Siedlung
-  Geowissenschaftliches Objekt
-  Steinzeitliche Fundstelle
-  Historischer Deich
- 123 Lfd. Nummer des Kulturdenkmals
- 321 Lfd. Nummer des historischen Deichabschnittes

Zusätzliche Signaturen

Subaquatische Kulturgüter

-  Wrack
-  Steinzeitliche Fundstelle
-  Uferlinie (MThw)
(die Darstellung der Uferlinie beruht auf dem Bearbeitungsstand 1997)
- 12 34 Fahrwassertonnen

Nr.	Art der Änderung	Datum	bearb.	gepr.					
Bearbeitung									
		INGENIEURGESELLSCHAFT MBH, HAMBURG							
		Stadtdeich 5, 20097 Hamburg Tel: 040/32818-0, Fax: 040/32818-139							
gezeichnet	Datum	Name	Maßstab	Format	Projekt Nr.				
bearbeitet	21.11.2006	Rg	1:50.000	42,0x103,0	9090				
geprüft	21.11.2006	Str							
	21.11.2006	Str							
Auftraggeber									
Projektbüro Fahrrinnenanpassung von Unter- und Außenelbe									
beim Wasser- und Schifffahrtsamt Hamburg Moorweidenstraße 14 D - 20148 Hamburg									
Wasser- und Schifffahrtsverwaltung des Bundes					Freie und Hansestadt Hamburg				
Wasser- und Schifffahrtsamt Hamburg					Hamburg Port Authority				
Projekt									
UVU zur Anpassung der Fahrrinne von Unter- und Außenelbe an die Containerschifffahrt									
Planinhalt									
Kulturgüter (Bestand 1997) Lageplan Osteriff bis Außenelbe Verändert nach PÖUN (1997b)									
Zeichnungsnummer		Anlagennummer		ArcView / CAD-File					
9090 - KG - 03		H 11a - 3		90_KG_03_sw.dgn (1=50)					
CAD System / MicroStation Version V8									