

Legende

Untersuchungsgebiet

- Grenze des Untersuchungsgebietes
- - - - Grenze der Untersuchungsabschnitte

Schutzgutspezifisches Untersuchungsgebiet

- Wattflächen, vegetationslos
- Wasserflächen

Verbringungsflächen

- Ufervorspülungen (UVSP)
- Unterwasserablagerungsflächen (UWA)
- Übertiefenverfüllung (ÜTV)
- Spülfelder (SP)
- Umlagerungsstellen (US)
- vegetationsbedeckte Watten in den UVSP (Böden)

Datensätze aus Dauermessstellen

- ARGE-S (2001-2004), Bezeichnung/Probenanzahl
- ARGE-A (2001-2004), Bezeichnung/Probenanzahl
- BFG (2001-2004), Bezeichnung/Probenanzahl
- HPA (2001-2004), Bezeichnung/Probenanzahl

Baggerabschnitte

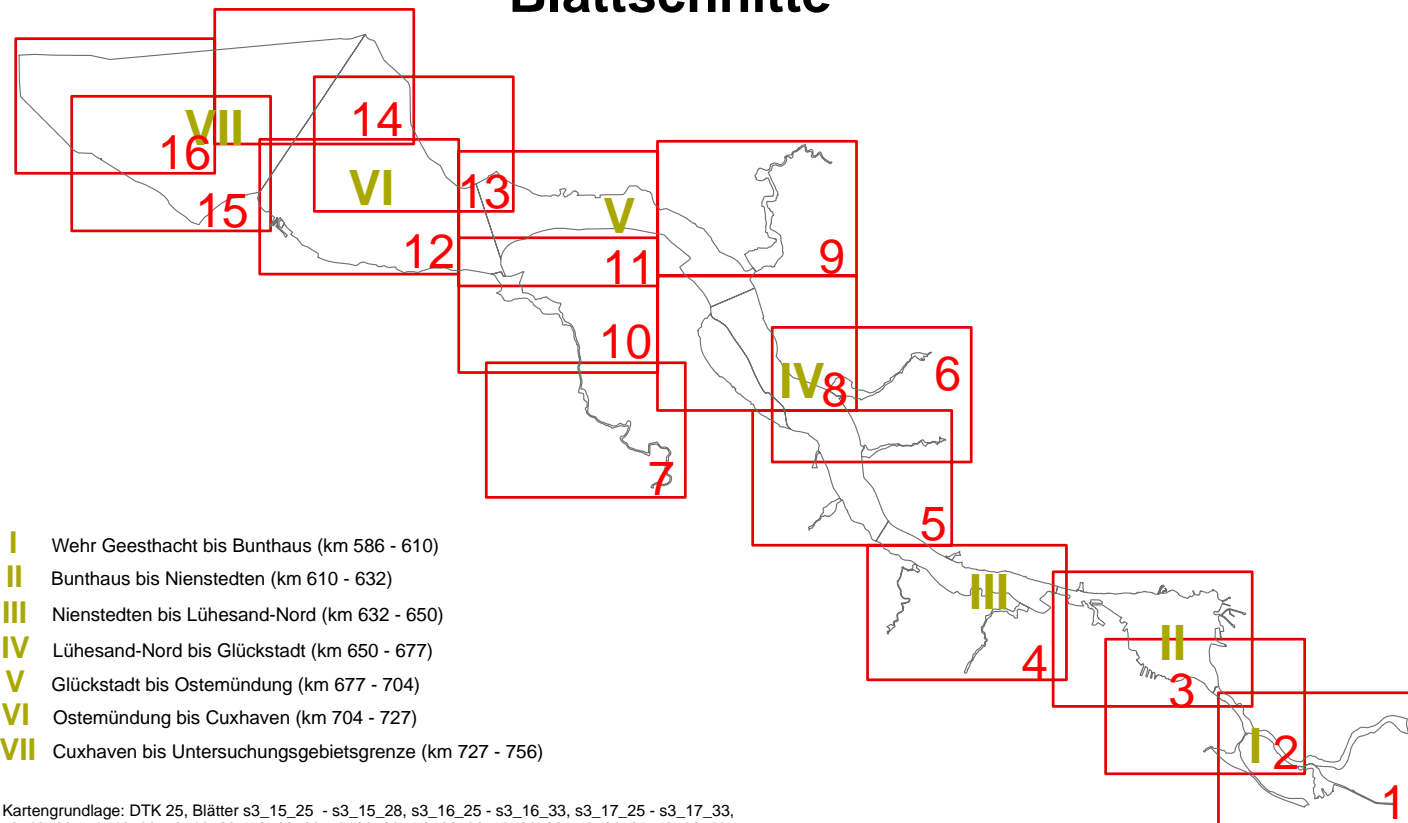


Baggerabschnitt / Nr.

Weitere Datensätze



- HPA (2001-2004), Probennr.
- IFB-A (1997), Probennr.
- IFB-N (2005), Probennr.
- BFG-H (2001-2004), Probennr.

Blattschnitte



- I Wehr Geesthacht bis Bunthaus (km 586 - 610)
- II Bunthaus bis Nienstedten (km 610 - 632)
- III Nienstedten bis Lühesand-Nord (km 632 - 650)
- IV Lühesand-Nord bis Glückstadt (km 650 - 677)
- V Glückstadt bis Ostemündung (km 677 - 704)
- VI Ostemündung bis Cuxhaven (km 704 - 727)
- VII Cuxhaven bis Untersuchungsgebietsgrenze (km 727 - 756)

Kartengrundlage: DTK 25, Blätter s3_15_25 - s3_15_28, s3_16_25 - s3_16_33, s3_17_25 - s3_17_33, s3_18_29 - s3_18_33, s3_19_29 - s3_19_33, s3_20_29 - s3_20_36, s3_21_32 - s3_21_37, s3_22_36 - s3_22_37. Bearbeitungsstand 05/2006. Copyright: Bundesamt für Kartographie und Geodäsie 2006.

Nr.	Art der Änderung	Datum	Name
Bearbeitung			
 Universität Hamburg  DEPARTMENT GEOWISSENSCHAFTEN Institut für Bodenkunde Allende-Platz 2 D - 20146 Hamburg			
	Datum	Name	Maßstab
gezeichnet		Grabowsky	1 : 50000
bearbeitet		Schwank	
geprüft		Gröngröft	
		Format	Projekt Nr.
		A3	<i>A. Gröngröft</i> (Unterschrift)
Auftraggeber			
Projektbüro Fahrrinnenanpassung von Unter- und Außenelbe beim Wasser- und Schifffahrtsamt Hamburg Moorweidenstraße 14 D-20148 Hamburg Wasser- und Schifffahrtsverwaltung des Bundes Freie und Hansestadt Hamburg Wasser- und Schifffahrtsamt Hamburg Hamburg Port Authority			
Projekt UVU zur Anpassung der Fahrrinne von Unter- und Außenelbe an die Containerschifffahrt			
Planinhalt Übersichtskarte zur Unterlage H.2b (Schutzgut Wasser, Teilbereich Sedimente)			
Zeichnungsnummer		Anlagennummer	ArcView/CAD-File
H.2b / 1, 1 - 16		1	ArcView-File