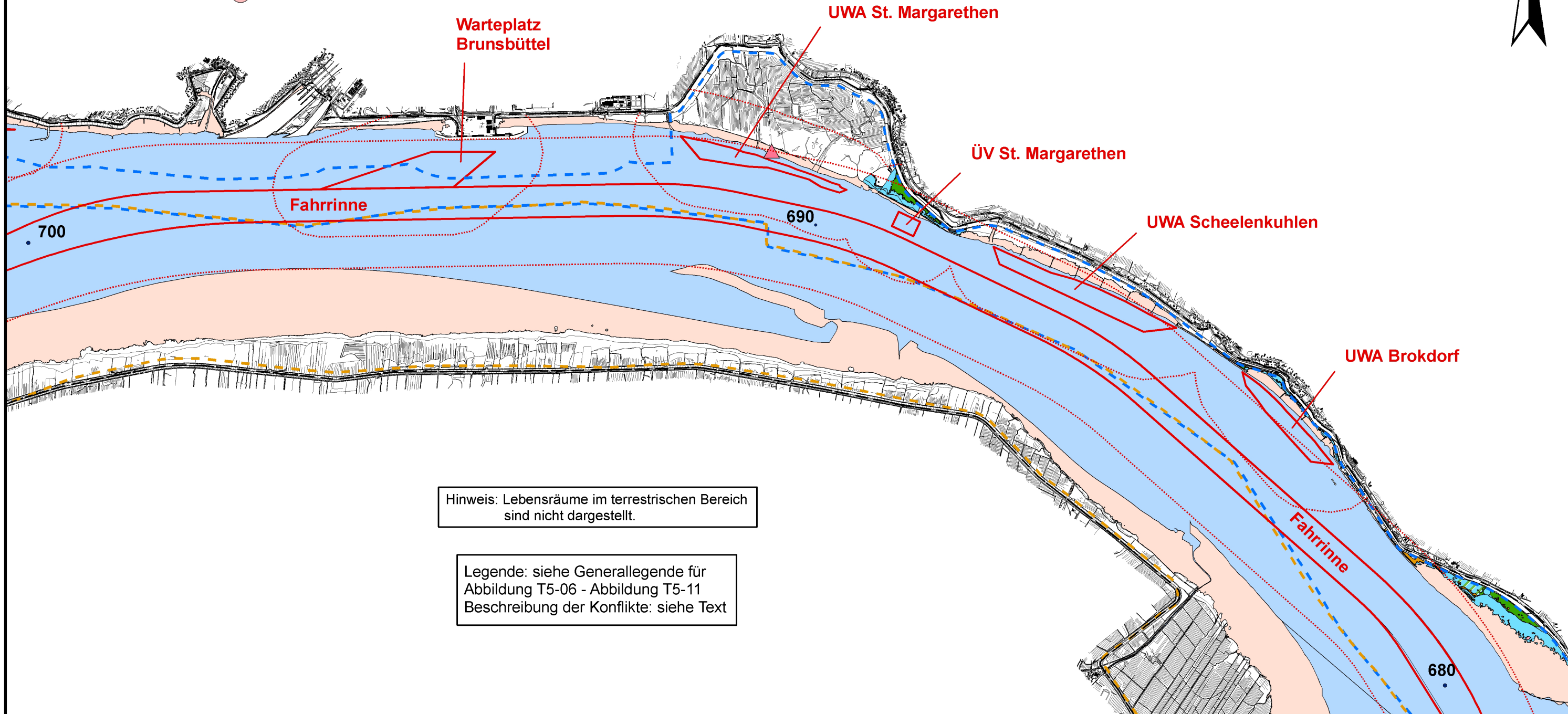
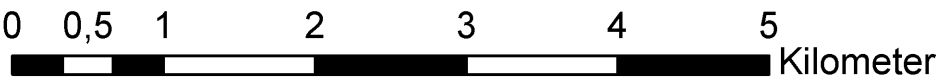


Brunsbüttel





Hinweis: Lebensräume im terrestrischen Bereich sind nicht dargestellt.

Legende: siehe Generallegende für Abbildung T5-06 - Abbildung T5-11
Beschreibung der Konflikte: siehe Text



Kartengrundlage: Digitale Bundeswasserstraßenkarte
1:2000, WSV 2005

Datum: April 2008	Änderung
 Gutachtergemeinschaft IBL Umweltplanung GBR	
 IMS Ingenieurgesellschaft MBH	
Konflikte in Schutzgebieten nach FFH-RL - Unterwasserablagerungsflächen (St. Margarethen, Scheelenkuhlen, Brokdorf), Übertiefenverfüllung (St. Margarethen), Warteplatz (Brunsbüttel)	
Abbildung: T5-07	Maßstab 1 : 50000

