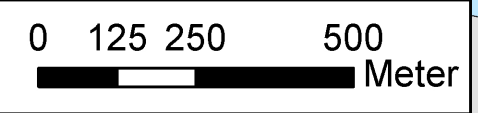




Legende: siehe Generallegende für
Abbildung T5-12 - Abbildung T5-15
Beschreibung der Konflikte: siehe Text

Kartengrundlage: Digitale Bundeswasserstraßenkarte
1:2000, WSV 2005



Datum: April 2008	Änderung
Gutachtergemeinschaft	
	IBL Umweltplanung GBR
	Ingenieurgesellschaft MBH
Konflikte in Schutzgebieten nach VS-RL - Unterwasserablagerungsfläche St. Magarethen und Übertiefenverfüllung St. Margarethen	
Abbildung: T5-13	Maßstab 1 : 12000