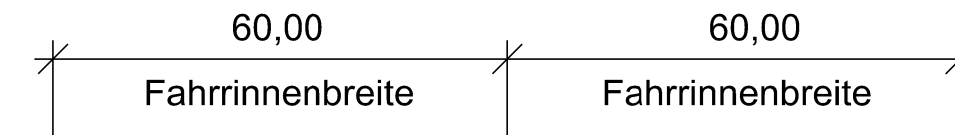
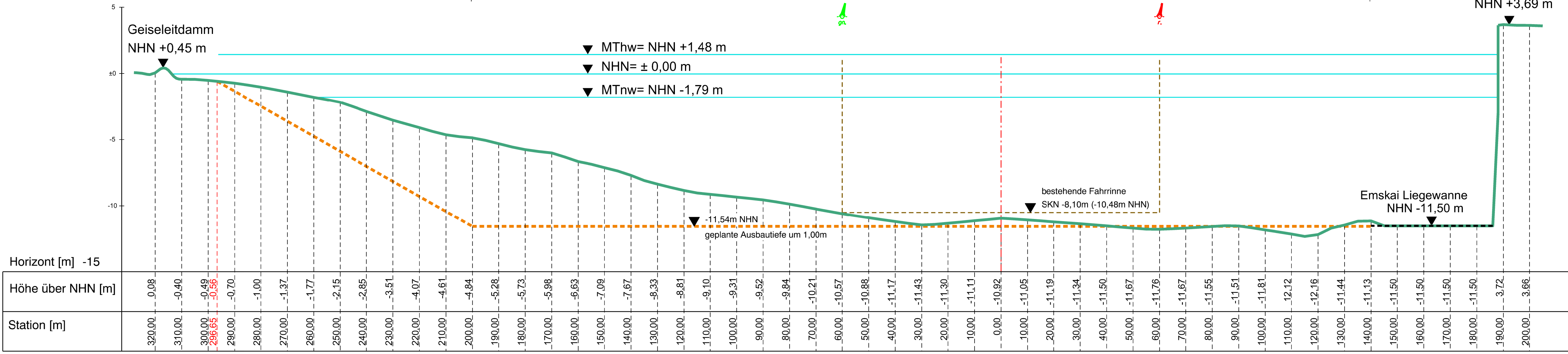
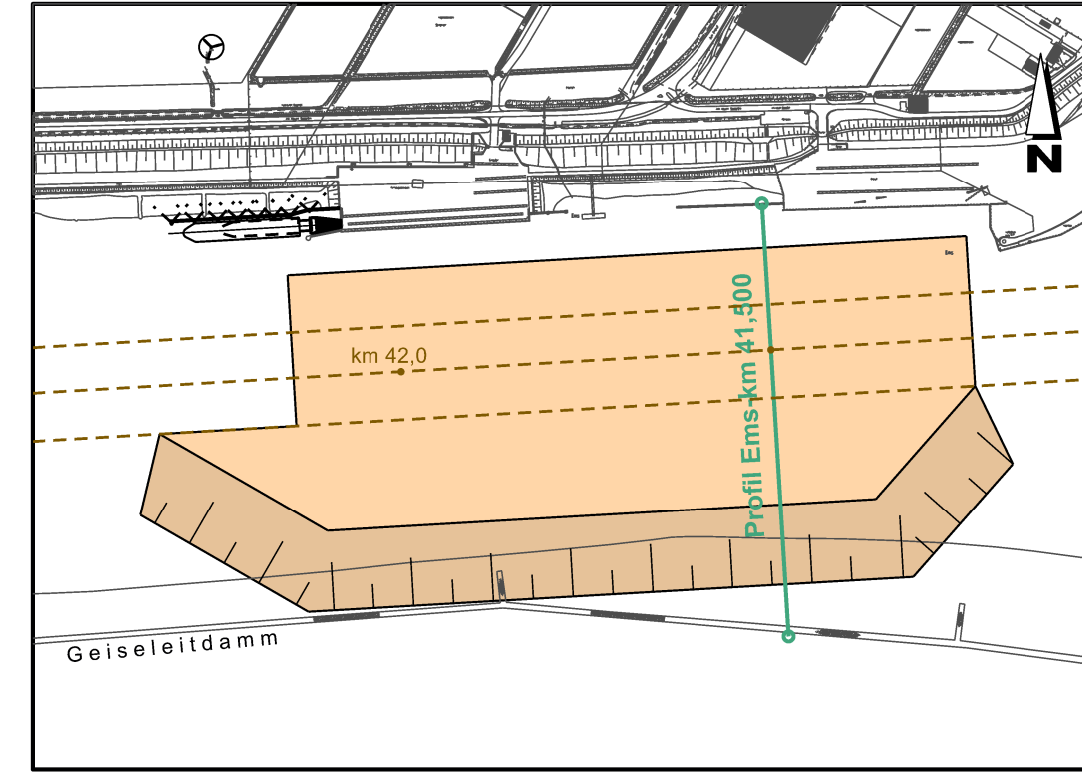


Querprofil Wendestelle bei Ems-km 41,500



Wendestelle= 340,00



Aufgestellt	Unterschrift	Amts-/Dienstbezeichnung
Zeichnung	Unterschrift Im Auftrag	Amts-/Dienstbezeichnung
bearbeitet gefertigt 14.10.2022		B. Thiele
		PE2-111

Planfeststellungsantrag
 WSV.de Wasserstraßen- und Schifffahrtsamt Ems-Nordsee

OrgEinh Amt	AB	BWaStr Nr	ZB	Kilometer	S	OArt	ObjektidentNr.	Objekt-Teil	ZK	OB
2 1 4	A 2	1 1	9 1							

Objektbenennung: Vertiefung der Außenems bis Emden (Bundeswasserstraße Ems-km 40,7 bis 74,6)

Objektteil: Wendestelle

Einzelheit: Querschnitt, Lageplan

Die Übereinstimmung mit der Ausführung wird bestätigt:	Entwurf Nr.	Blatt-Nr.	DVtU-Identifikation
	Zeichnung Nr.	Maßstab	DVtU-Index
Datum	Unterschrift, Funktion	Unterlage C	1:1000

Zeichnungsrahmen erzeugt mit DZF (© 2015-2018 by ITZBund linear)