

Planzeichenerklärung

Untersuchungsgebiet der UVU

Vorhabensbereich

Für das Vorhaben vorgesehene Klappstellen

Weitere Klappstellen bzw. Reeden

Emskilometer

Betrachtungsraum

Teilaspekt Lebens- und Arbeitsstätten sowie Immissionen (Lärm und Erschütterungen)


Teilaspekt Immissionen (Luftschadstoffe)

Teilaspekt Freizeit und Erholung

Quellen: Lage der Klappstellen, Emskilometer und Fahrrinne vom Wasser- und Schifffahrtsamt Emden zur Verfügung gestellt.

Kartengrundlage: TK 1 : 200.000 und Auszüge aus der Digitalen Bundeswasserstraßenkarte (DBWK 5, 25) vom Wasser- und Schifffahrtsamt Emden zur Verfügung gestellt.



Wasser- und Schifffahrtsdirektion Nordwest
Wasser- und Schifffahrtsamt Emden


WSV.de

Scopingunterlage nach § 5 UVPG für die Vertiefung der Außenems bis Emden

Planart:

Betrachtungsraum für das Schutzgut Mensch

Projekt Nr.	08-991	Zeichnung Nr.	6	Maßstab	1:275.000
		 Diekmann & Mosebach Regionalplanung Stadt- und Landschaftsplanung Entwicklungs- und Projektmanagement		Oldenburger Straße 211 26180 Rastede Tel.: (04402) 9116-30 Fax: (04402) 9116-40	

0 2,5 5 10
Kilometer

Stand: 15.10.2008